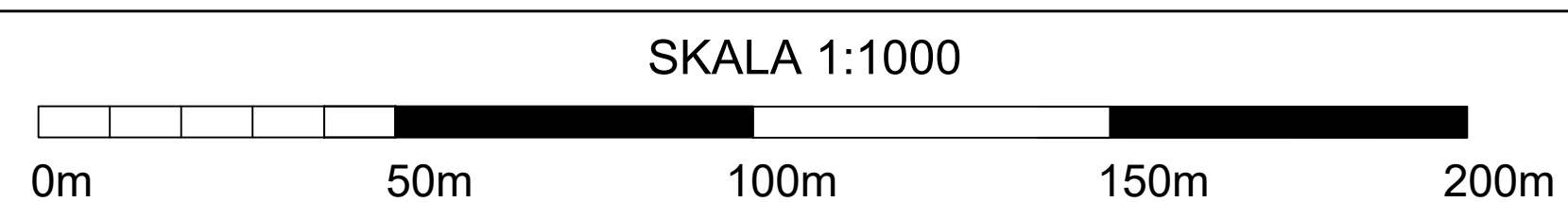


# MIEJSCOWY PLAN ZAGOSODAROWANIA PRZESTRZENNEGO CHLUDOWO - REJON ULICY MANIEWSKIEJ

## Oznaczenia

-  granica obszaru objętego planem
-  linie rozgraniczające tereny o różnym przeznaczeniu lub różnych zasadach zagospodarowania
-  nieprzekraczalna linia zabudowy
-  MN tereny zabudowy mieszkaniowej jednorodzinnej
-  ZP/US teren zieleni urządzonej lub sportu i rekreacji
-  ZP teren zieleni urządzonej
-  WS tereny wód powierzchniowych śródlądowych
-  KDD tereny dróg publicznych dojazdowych
-  KDW tereny dróg wewnętrznych
-  KDW-x tereny dróg wewnętrznych - drogi rowerowe
-  pasy zieleni izolacyjnej
-  pasy techniczne rowu
-  obszary ochrony konserwatorskiej stanowisk archeologicznych ujętych w ewidencji zabytków
-  granica Obszaru Natura 2000 „Biedrusko”
-  napowietrzna linia elektroenergetyczna średniego napięcia
-  istniejący rurociąg Ø400
-  proponowane łączenie działek

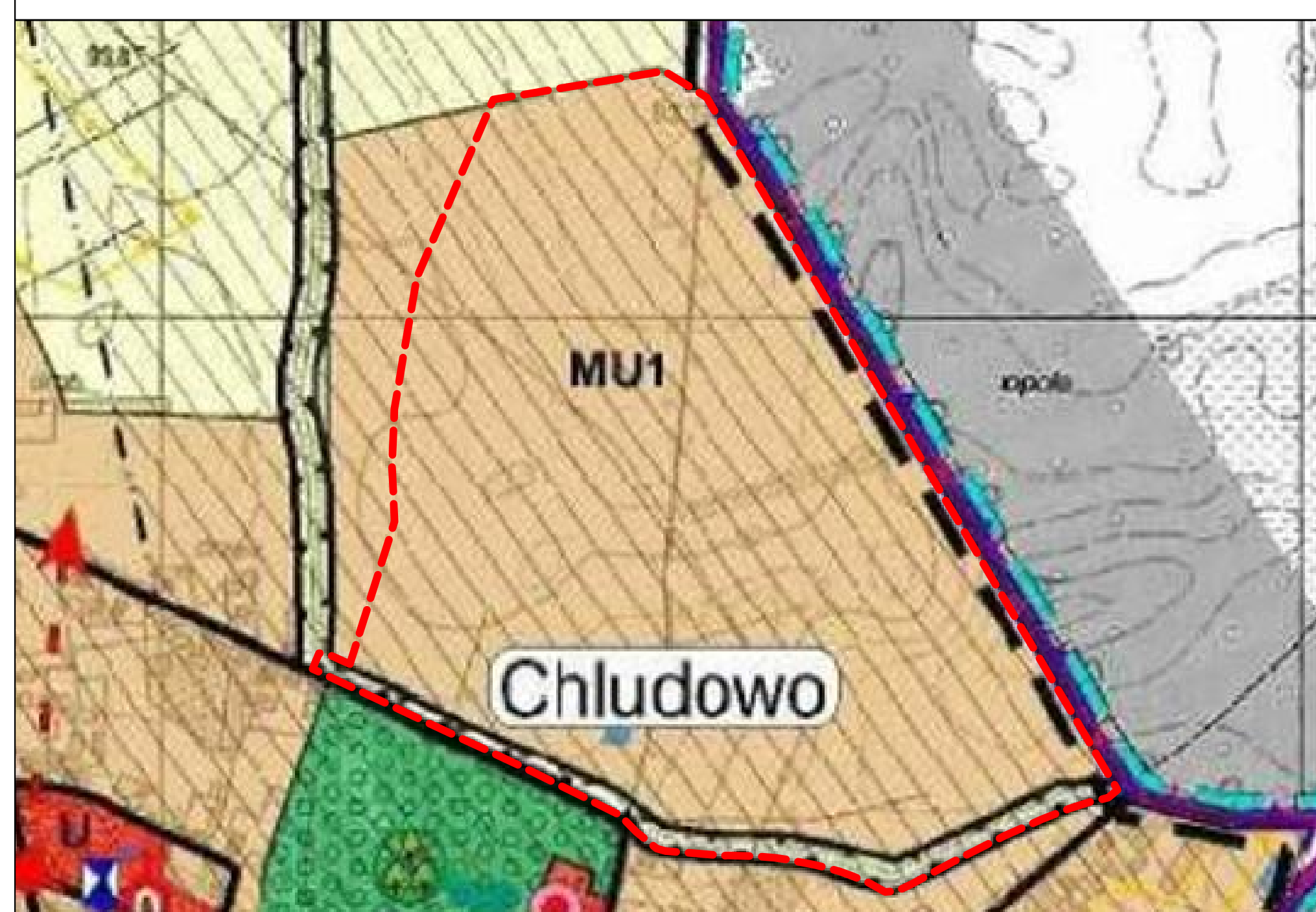
Cały teren opracowania zlokalizowany jest w strefie ograniczonej zabudowy dla radaru meteorologicznego zlokalizowanego w miejscowości Wysogotowo.










**API** Sp. z o.o.  
 architektura, planowanie, inwestycje  
 60-792 Poznań, ul. Wojskowa 6/B6  
 tel. 61 2230908, e-mail biuro@apispzoo.pl



WYRYS ZE STUDIUM UWARUNKOWAŃ I KIERUNKÓW  
 ZAGOSPODAROWANIA PRZESTRZENNEGO  
 GMINY SUCHY LAS



## Oznaczenia

-  granica obszaru objętego planem
-  droga gminna
-  MU1 zabudowa mieszkaniowa jednorodzinna z usługami
-  U zabudowa usługowa
-  R tereny rolnicze
-  granica obszaru Natura 2000 "Biedrusko" (SOOS) - PLH 30001
-  granica Obszaru Chronionego Krajobrazu "Biedrusko"
-  granice występowania gruntów rolnych klasy III
-  tereny wzdłuż rowów melioracyjnych zagłębienia bezodpływowe, oczka wodne

