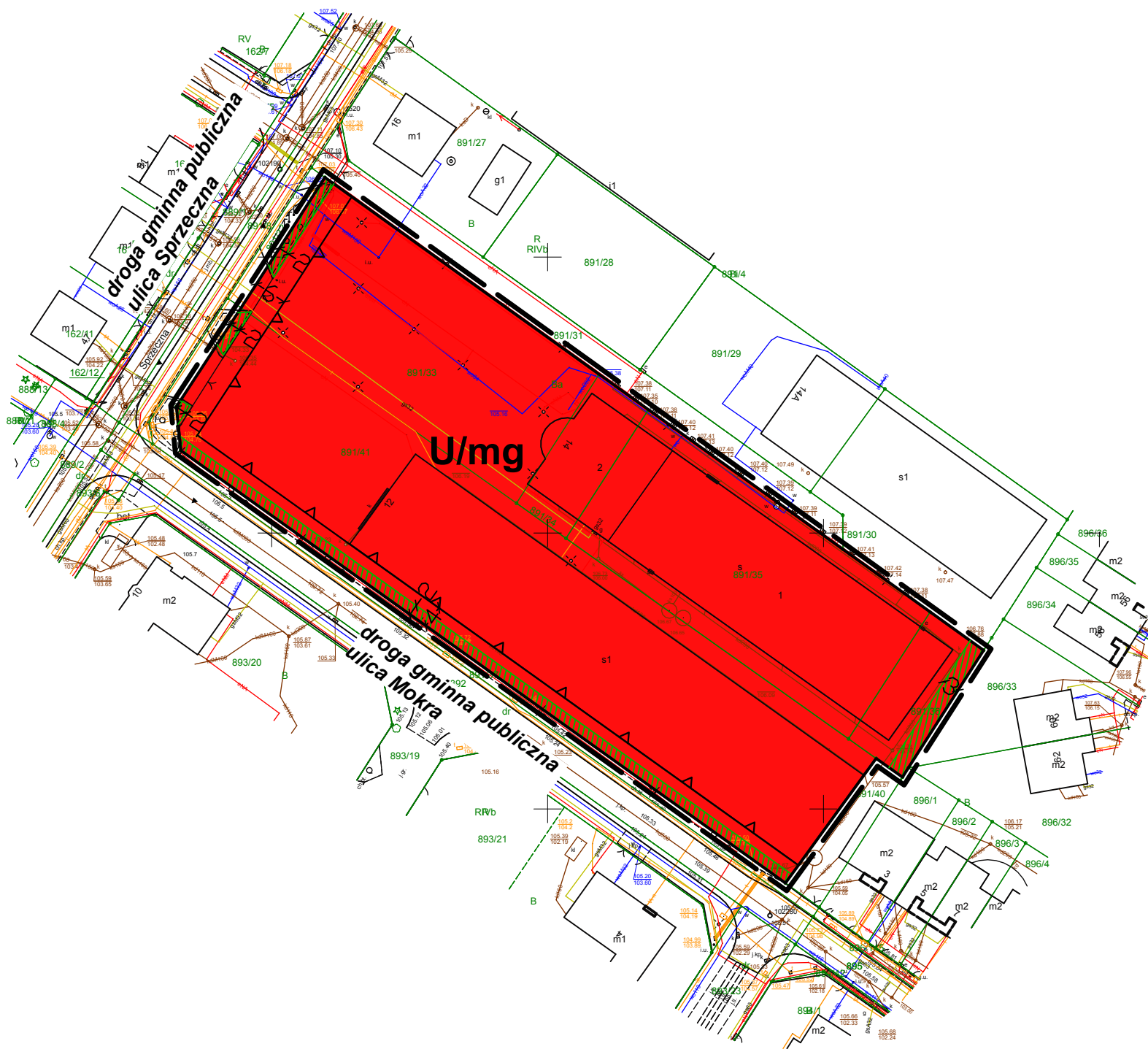


MIEJSCOWY PLAN ZAGOSPODAROWANIA PRZESTRZENNEGO SUCHY LAS - TEREN ZABUDOWY USŁUGOWO-PRZEMYSŁOWEJ W REJONIE ULIC SPRZECZNEJ I MOKREJ

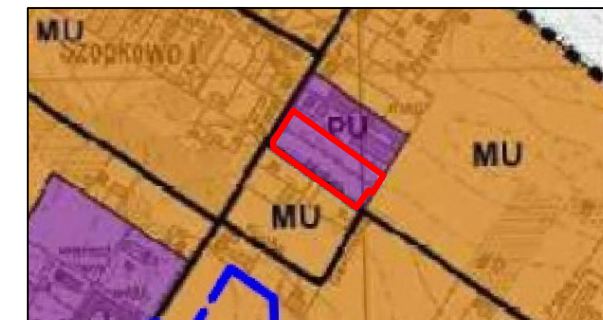
SKALA 1:1000
 10 0 10 20 30 40 50 m






Załącznik Nr 1
 do Uchwały Nr XXXVII/415/21
 Rady Gminy Suchy Las
 z dnia 30 września 2021 r.
 ogłoszonej w Dz.Urz.Woj.Wlkp. z dnia poz.

WYRYS ZE STUDIUM UWARUNKOWAŃ I KIERUNKÓW ZAGOSPODAROWANIA PRZESTRZENNEGO GMINY SUCHY LAS

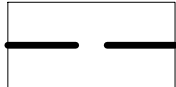

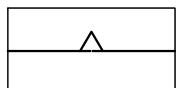


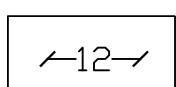
skala 1:10 000



OZNACZENIA

-  GRANICA OBSZARU OBJĘTEGO MIEJSCOWYM PLANEM ZAGOSPODAROWANIA PRZESTRZENNEGO
-  PU ZABUDOWA PRODUKCJI, SKŁADÓW, MAGAZYNÓW I USŁUG
-  MU ZABUDOWA MIESZKANIOWA Z USŁUGAMI

OZNACZENIA:

-  GRANICA OBSZARU OBJĘTEGO PLANEM
-  LINIE ROZGRANICZAJĄCE TERENY O RÓŻNYM PRZEZNACZENIU LUB RÓŻNYCH ZASADACH ZAGOSPODAROWANIA
-  NIEPRZEKRACZALNE LINIE ZABUDOWY
-  **U/mg** TEREN ZABUDOWY USŁUGOWEJ ORAZ MAGAZYNÓW
-  PAS ZIELENI IZOLACYJNEJ
-  **12** LINIE WYMIAROWE