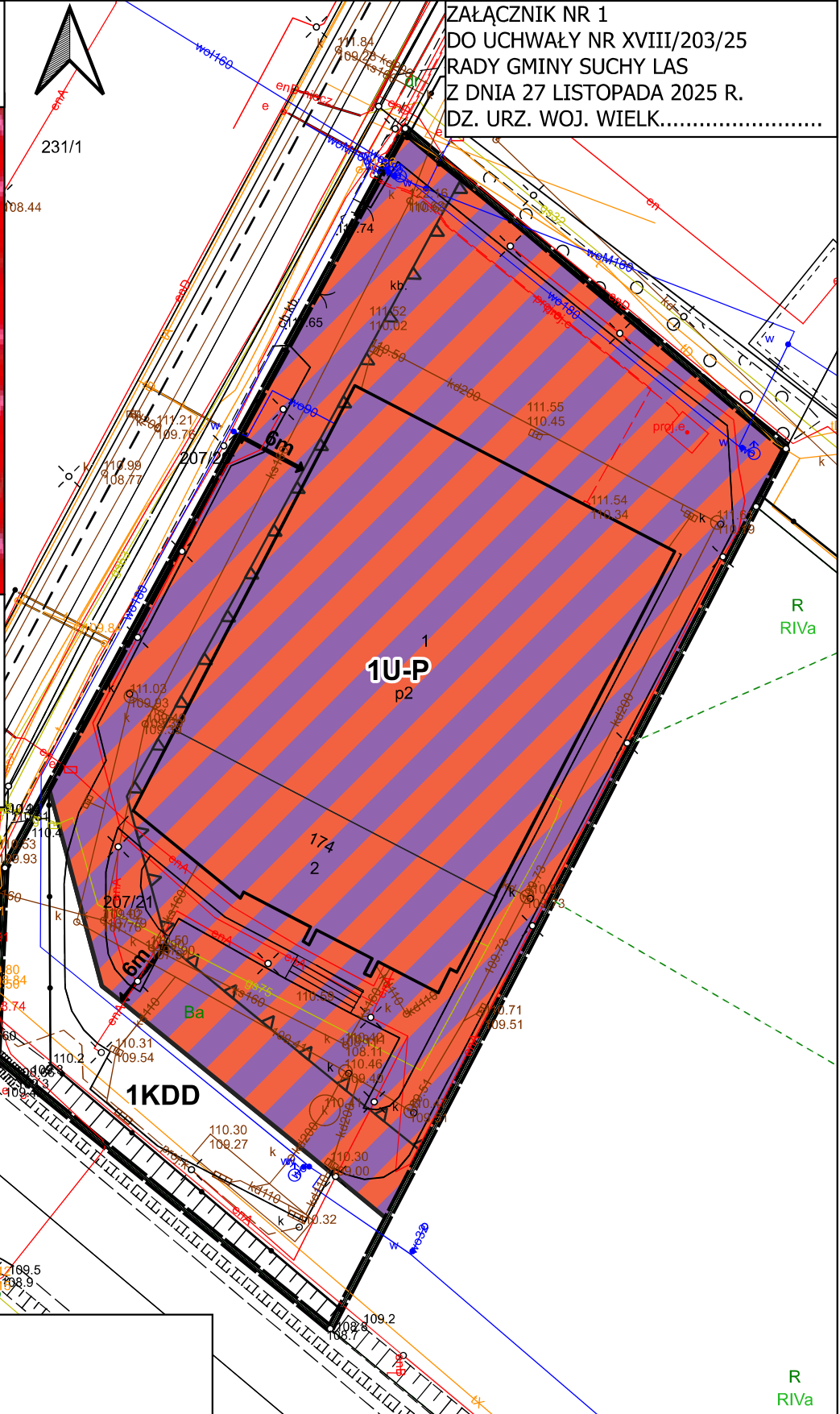





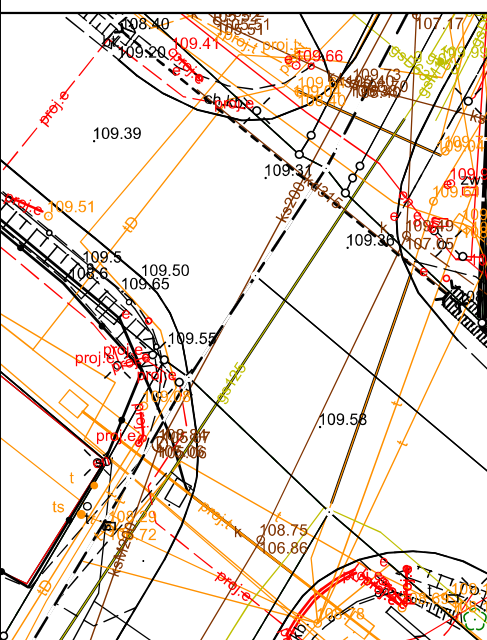
MIEJSCOWY PLAN ZAGOSPODAROWANIA PRZESTRZENNEGO SUCHY LAS – REJON ULICY OBORNICKIEJ I NEKTAROWEJ

WYRYS ZE STUDIUM UWARUNKOWAŃ
I KIERUNKÓW ZAGOSPODAROWANIA
PRZESTRZENNEGO GMINY SUCHY LAS
SKALA 1:10000



ZAŁĄCZNIK NR 1
DO UCHWAŁY NR XVIII/203/25
RADY GMINY SUCHY LAS
Z DNIA 27 LISTOPADA 2025 R.
DZ. URZ. WOJ. WIELK.....

- GRANICA OBSZARU OBJĘTEGO PLANEM
- TERENY ZABUDOWY PRODUKCYJNEJ, SKŁADÓW, MAGAZYNÓW I USŁUG
- TERENY DRÓG
- TERENY LOKALIZACJI OBIEKTÓW HANDLOWYCH O POWIERZCHNI SPRZEDAŻY POW. 2000 M2
- ŚCIEŻKI/ TRASY ROWEROWE



- ### OZNACZENIA
- GRANICA OBSZARU OBJĘTEGO PLANEM
 - LINIA ROZGRANICZAJĄCA TERENY O RÓŻNYM PRZEZNACZENIU LUB RÓŻNYCH ZASADACH ZAGOSPODAROWANIA
 - TEREN USŁUG LUB PRODUKCJI
 - TEREN DROGI DOJAZDOWEJ
 - NIEPRZEKRACZALNA LINIA ZABUDOWY
 - LINIA WYMIAROWA

SKALA 1:500

MAPA ZASADNICZA W UKŁADZIE 2000(18) W POSTACI WEKTOROWEJ
POZYSKANA ZE STAROSTWA POWIATOWEGO W POZNANIU.
LICENCJA NR GKG.GZW.4062.64.2025_3021_P Z DNIA 28.03.2025 R.