
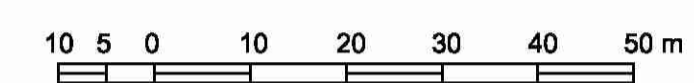


# MIJSCOWY PLAN ZAGOSPODAROWANIA PRZESTRZENNEGO CHŁUDOWO - REJON ULICY ZA PARKIEM

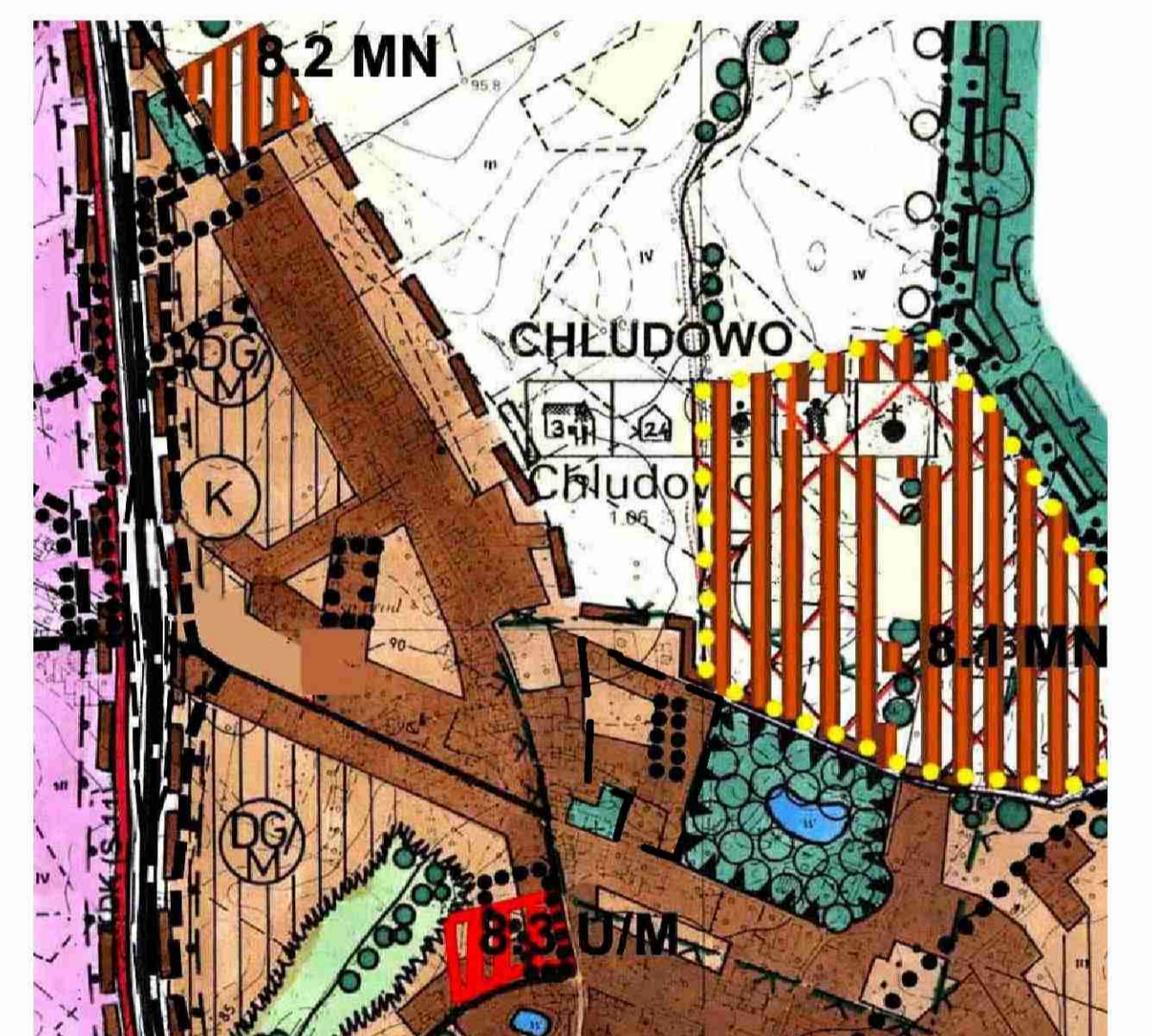


ZALĄCZNIK NR 1 DO UCHWAŁY NR...../...../2010  
 RADY GMINY SUCHY LAS Z DNIA .....2010 r.  
 OPUBLIKOWANY W DZIENNIKU URZĘDOWYM  
 WOJEWÓDZTWA WIELKOPOLSKIEGO NR .....  
 Z DNIA ....., POZ. ....

SKALA 1 : 1000



WYRYS ZE STUDIUM UWARUNKÓW I KIERUNKÓW  
 ZAGOSPODAROWANIA PRZESTRZENNEGO GMINY SUCHY LAS



LOKALIZACJA OBSZARU OBJĘTEGO OPRACOWANIEM MIJSCOWEGO PLANU ZAGOSPODAROWANIA PRZESTRZENNEGO  
 TERENY OBJĘTE MPZP  
 TERENY ZWARTO ZANIEWYKORZANA, OBIĘDLIWCZEGO Z WŁAŚCIWOŚCIAMI REALIZACJI INWESTYCJI UZUPELNIAJĄCYCH I WZAJEMNIE NIEKOLIZUJĄCYCH  
 GRANICE I TERENY PRZEZNACZONE POD RÓŻNĄ PRZESTRZENNĄ JEDNOSTKĄ OSADNICZĄ I GŁÓWNE POD ZAKŁADÓW MIESZKANIOWYCH, USŁUGOWYCH, PRODUKCYJNYCH, TURYSTYCZNYCH - REKREACYJNYCH ORAZ KOMUNIKACYJNY I INFRASTRUKTURY TECHNICZNAJ Z UWZGLĘDNIENIEM GRANICZNYCH

## OZNACZENIA

### I. USTALENIA PLANU:

- GRANICA OBSZARU OBJĘTEGO PLANEM
- LINIE ROZGRANICZAJĄCE TERENY O RÓŻNYM PRZEZNACZENIU LUB RÓŻNYCH ZASADACH ZAGOSPODAROWANIA
- PROPONOWANY PODZIAŁ NA DZIAŁKI BUDOWLANE
- NIEPRZEKRACZALNA LINIA ZABUDOWY
- TERENY ZABUDOWY MIESZKANIOWEJ JEDNORODZINNEJ WOLNOSTOJĄCEJ
- TERENY WÓD POWIERZCHNIOWYCH ŚRÓDLĄDOWYCH
- TERENY PARKINGÓW OGÓLNODOSTĘPNYCH W ZIELENI URZĄDZONEJ
- TERENY OBIEKTÓW I URZĄDZEŃ ELEKTROENERGETYCZNYCH
- TERENY DRÓG PUBLICZNYCH DOJAZDOWYCH

### II. INFORMACJE I ZALECENIA:

- POSTULOWANE POSZERZENIE PASA DROGOWEGO POZA OBSZAREM OBJĘTYM PLANEM
- LINIE WYMIAROWE CHARAKTERYSTYCZNYCH ODLEGŁOŚCI

MAPA SYTUACYJNO - WYSOKOŚCIOWA  
 SKALA 1 : 1000

KERG: 302 - 28 / 08  
 ZAMÓWIENIE: 10121/08  
 Skł. Ark. 7  
 Województwo wielkopolskie  
 Powiat: poznański  
 Gmina: Suchy Las  
 Obręb: CHŁUDOWO  
 Mapa aktualna na dzień: 29.04.2008  
 w zakresie zlecenia

REPRODUKCYJA ZABRONIONA

WYKONAWCA:  
**GEOREM**  
 Remigiusz Nowakowski  
 63-400 Ostrow Wielkopolski  
 ul. Al. Wolności 11  
 tel. (062) 735-33-17, 0-604 18 22 31  
 NIP 622-195-77-68 R-N 250978887

Projektant: Urszula Dabrowska  
 Czynności i czynności w formie  
 w obszarze opracowania planu zagospodarowania  
 przestrzennego (MPZP) - składowe  
 wyznaczenie terenów objętych planem  
 zagospodarowania przestrzennego  
 do zabudowy mieszkaniowej - wolnostojącej  
 i powierzchniowej - wolnostojącej  
 Należy pamiętać, że niniejszy plan zagospodarowania  
 przestrzennego jest dokumentem o charakterze  
 projektowym i nie stanowi dokumentu o mocy  
 prawnej. Dokument ten jest przeznaczony do  
 użycia w celu realizacji inwestycji.  
 Powstała data: 2008-05-28

Nie wydłużać się terenów innych niż  
 wykazywanych na niniejszym planie  
 podlegających, które nie były objęte  
 inwentaryzacji lub o których brak jest informacji  
 w niniejszym planie.

OBIEKT UBRANIONY  
**inż. Sławomir Walczak**  
 tel. 71 72 50 50  
 e-mail: s.walczak@wp.pl



INTEGRA SP. Z O.O.  
 UL. MEA 1711, 60-586 POZNAŃ  
 TEL./FAX: (061) 947 33 35

GŁÓWNY PROJEKTANT:

mgr inż. arch. Edward Kwiecień, upr. urb. nr 1832  
 mgr inż. arch. Edyta Orłowska  
 mgr inż. arch. Joanna Włóka  
 mgr Joanna Włodarczyk  
 mgr Ewa Zagórska