











# Miejscowy plan zagospodarowania przestrzennego w Chłudowie na terenie części działki o nr ewid. 204/1

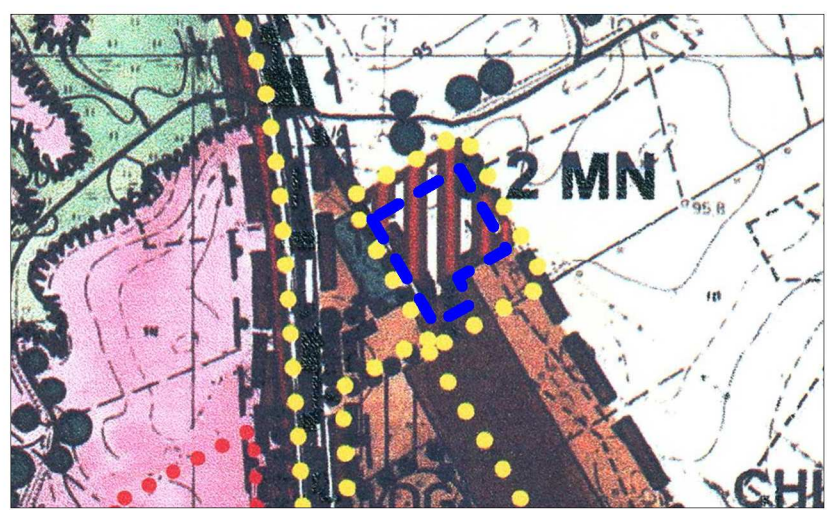
Załącznik nr 1 do uchwały Rady Gminy Suchy Las  
Nr XII/99/11 z dnia 29 września 2011r.  
ogłoszonej w Dzienniku Urzędowym Województwa Wielkopolskiego  
Z .....r., Nr ..... poz.....


23.02.2010  
3883/2010  
MAGDALENA TRZPIŁ  
MAPA NIEAKTUALIZOWANA  
Skala: 1:1000  
Gmina: Suchy Las  
Obręb: CHLUDOWO  
aul. 1, 2, 3, 4

## OZNACZENIA:


-  granica obszaru objętego planem
-  linia rozgraniczająca tereny o różnym przeznaczeniu lub różnych zasadach zagospodarowania
-  nieprzekraczalna linia zabudowy
-  MN tereny zabudowy mieszkaniowej jednorodzinnej wolno stojącej
-  KDW teren drogi wewnętrznej
-  KP teren parkingu publicznego
-  linia energetyczna 15kV wraz z pasem technologicznym
-  pas izolujący od terenu cmentarza
-  orientacyjny podział na działki budowlane
-  zieleni izolacyjna

Wyrys ze Studium uwarunkowań i kierunków zagospodarowania przestrzennego gm. Suchy Las



MN tereny zabudowy mieszkaniowej jednorodzinnej  
 granica obszaru objętego planem

PROEKO-PLAN Projektowanie Urbanistyczne  
Alicja Czaban, 61-615 Poznań, ul. E. Knolla-Kownackiego 8  
 PROJEKTANT GŁÓWNY:  
MGR. ALICJA CZABAN, CZŁONEK ZOIU NR 22  
 ZESPÓŁ PROJEKTOWY:  
MGR INŻ. ARCH. FILIP KOZDROWSKI, CZŁONEK ZOIU NR 419  
MGR MAGDALENA TRZPIŁ, CZŁONEK ZOIU NR 535  
INŻ. GRZEGORZ DOWHAN

SKALA 1:1000  
 metry