












Zmiana miejscowego planu zagospodarowania przestrzennego w Zielątkowie dla działek o nr ewid. 210/3 i 210/4

Załącznik nr 1 do uchwały Rady Gminy Suchy Las
Nr XXXVI/348/13 z dnia 27 czerwca 2013 roku
ogłoszonej w Dzienniku Urzędowym Województwa Wielkopolskiego
z r. poz.

OZNACZENIA:


-  granica obszaru objętego planem
-  nieprzekraczalna linia zabudowy
-  linia rozgraniczająca tereny o różnym przeznaczeniu lub różnych zasadach zagospodarowania
-  MN tereny zabudowy mieszkaniowej jednorodzinnej
-  MN/U teren zabudowy mieszkaniowej jednorodzinnej z usługami
-  KD-D tereny dróg publicznych klasy dojazdowej
-  KDx teren publicznego ciągu pieszo - jezdnego
-  KDW tereny dróg wewnętrznych
-  K teren infrastruktury technicznej - kanalizacja
-  E teren infrastruktury technicznej - elektroenergetyka
-  orientacyjny podział działek


INFORMACJA: Teren objęty planem w całości zlokalizowany jest w granicach obszaru Natura 2000 "Dolina Samicy" PLB 300013

Wyrys ze Studium uwarunkowań i kierunków zagospodarowania przestrzennego gm. Suchy Las

skala 1:10 000



 granica obszaru objętego planem

 zabudowa mieszkaniowa jednorodzinna

STAROSTA POZNAŃSKI
Powiatowy Ośrodek Dokumentacji
Geodezyjnej i Kartograficznej w Poznaniu
Poświadczam zgodność niniejszego dokumentu z oryginałem przyjętym do państwowego zasobu geodezyjnego i kartograficznego.
Poznań, 12 LIP 2012
21/556/2012
Z up. STAROSTY POZNAŃSKIEGO
Magorzata Malecka
Starszy Geodeta
PODGÓRZE w Poznaniu

SKALA 1:1000  metry

Obsz.: ZIELĄTKOWO
Sekt.: akt 4 - Ba
51 - 9

