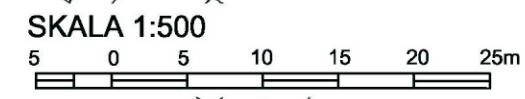
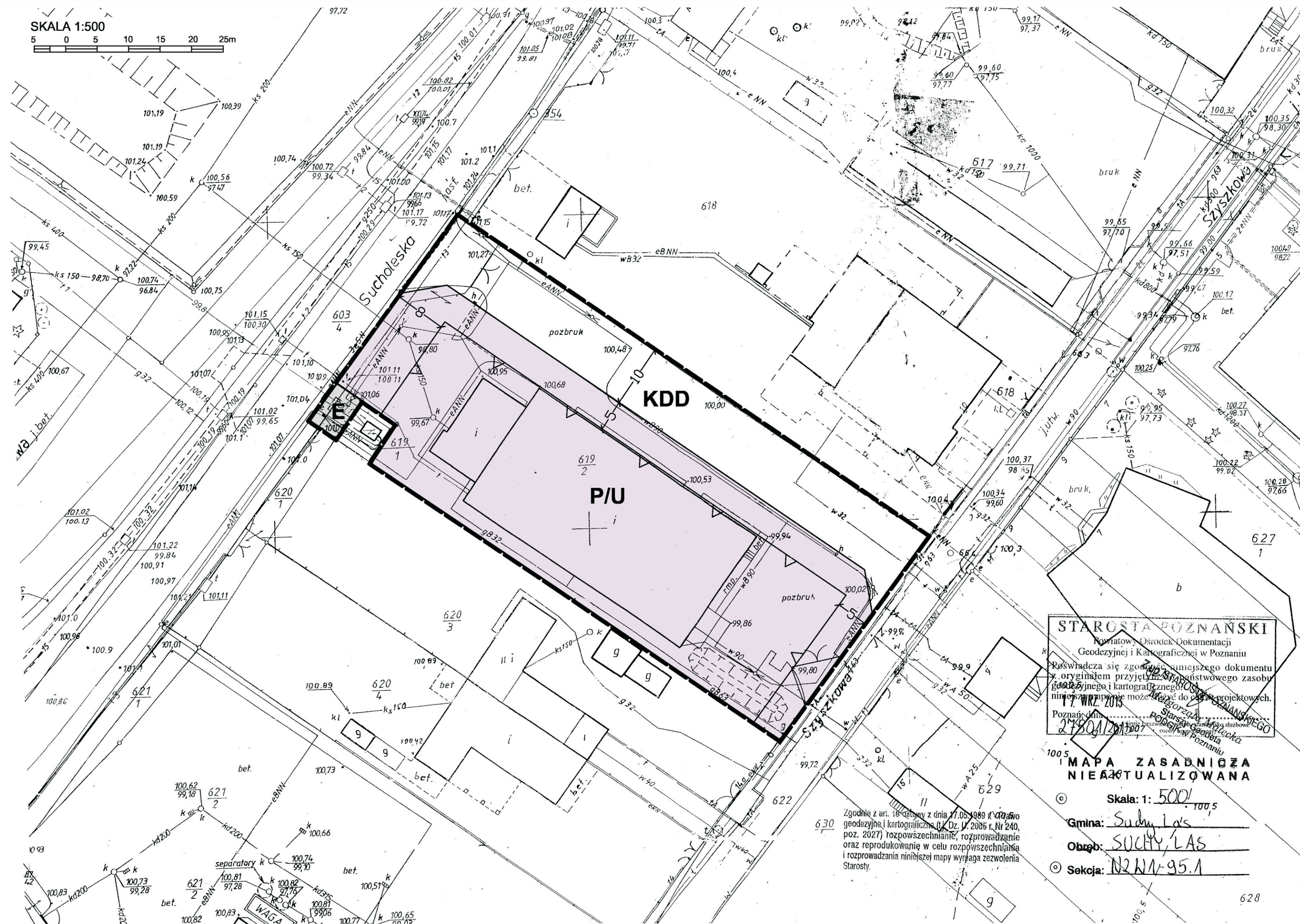


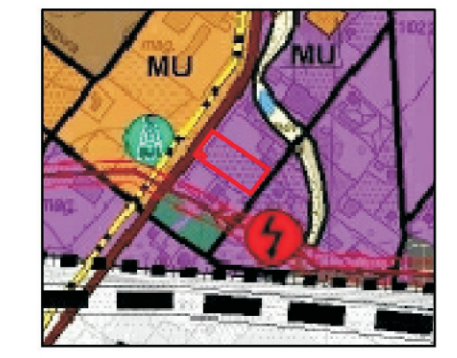
MIEJSCOWY PLAN ZAGOSPODAROWANIA PRZESTRZENNEGO W MIEJSCOWOŚCI SUCHY LAS NA TERENIE DZIAŁKI O NUMERZE EWIDENCYJNYM 619/2



Załącznik Nr 1
do Uchwały Nr XLIX/516/14 Rady Gminy Suchy Las z dnia 12 czerwca 2014r.
ogłoszonej w Dz.Urz.Woj.Wlkp. z 2014 roku, poz.









WYRYS ZE STUDIUM UWARUNKWAŃ I KIERUNKÓW ZAGOSPODAROWANIA PRZESTRZENNEGO GMINY SUCHY LAS ZE ZMIANAMI

skala 1:20 000



- OZNACZENIA:**
-  GRANICA OBSZARU OBJĘTEGO PLANEM
 -  ZABUDOWA PRODUKCJI, SKŁADÓW, MAGAZYNÓW I USŁUG

- OZNACZENIA:**
-  GRANICA OBSZARU OBJĘTEGO PLANEM
 -  LINIE ROZGRANICZAJĄCE TERENY O RÓŻNYM PRZEZNACZENIU LUB RÓŻNYCH ZASADACH ZAGOSPODAROWANIA
 -  NIEPRZEKRACZALNE LINIE ZABUDOWY
 -  TEREN OBIEKTÓW PRODUKCYJNYCH, SKŁADÓW I MAGAZYNÓW ORAZ ZABUDOWY USŁUGOWEJ
 -  TEREN INFRASTRUKTURY TECHNICZNEJ - ELEKTROENERGETYKA
 -  TEREN DRUGI PUBLICZNEJ - DRUGI KLASY DOJAZDOWEJ

STAROSTA POZNAŃSKI
Powiatowy Ośrodek Dokumentacji
Geodezyjnej i Kartograficznej w Poznaniu
Poświadczam zgodność niniejszego dokumentu
z oryginałem przyjętym do państwowego zasobu
geodezyjnego i kartograficznego Państwowego
Rejestru Map i nie wyrażam zastrzeżeń do danych projektowych.
Poznań, dnia 27.06.2014 r.
Magdalena Kalinowska
Starsza Geodeta
Kierownik Wydziału Geodezji i Kartografii

**MAPA ZASADNICZA
NIEAKTUALIZOWANA**
Skala: 1: 500
Gmina: Suchy Las
Obręb: SUCHY LAS
Sekcja: N211-95.1

Zgodnie z art. 18 ustawy z dnia 17.05.1989 r. o wyrobach geodezyjnych i kartograficznych (Dz. U. 2006 r. Nr 240, poz. 2027) rozpowszechnianie, rozprowadzanie oraz reprodukcję w celu rozpowszechniania i rozprowadzania niniejszej mapy wymaga zezwolenia Starosty.

Pracownia Urbanistyczna "PLAN21" Magdalena Kalinowska
Poznań

Główny projektant:
mgr Magdalena Kalinowska - członek ZOIU 383

Zespół projektowy:
mgr Agnieszka Sztukiewicz

