

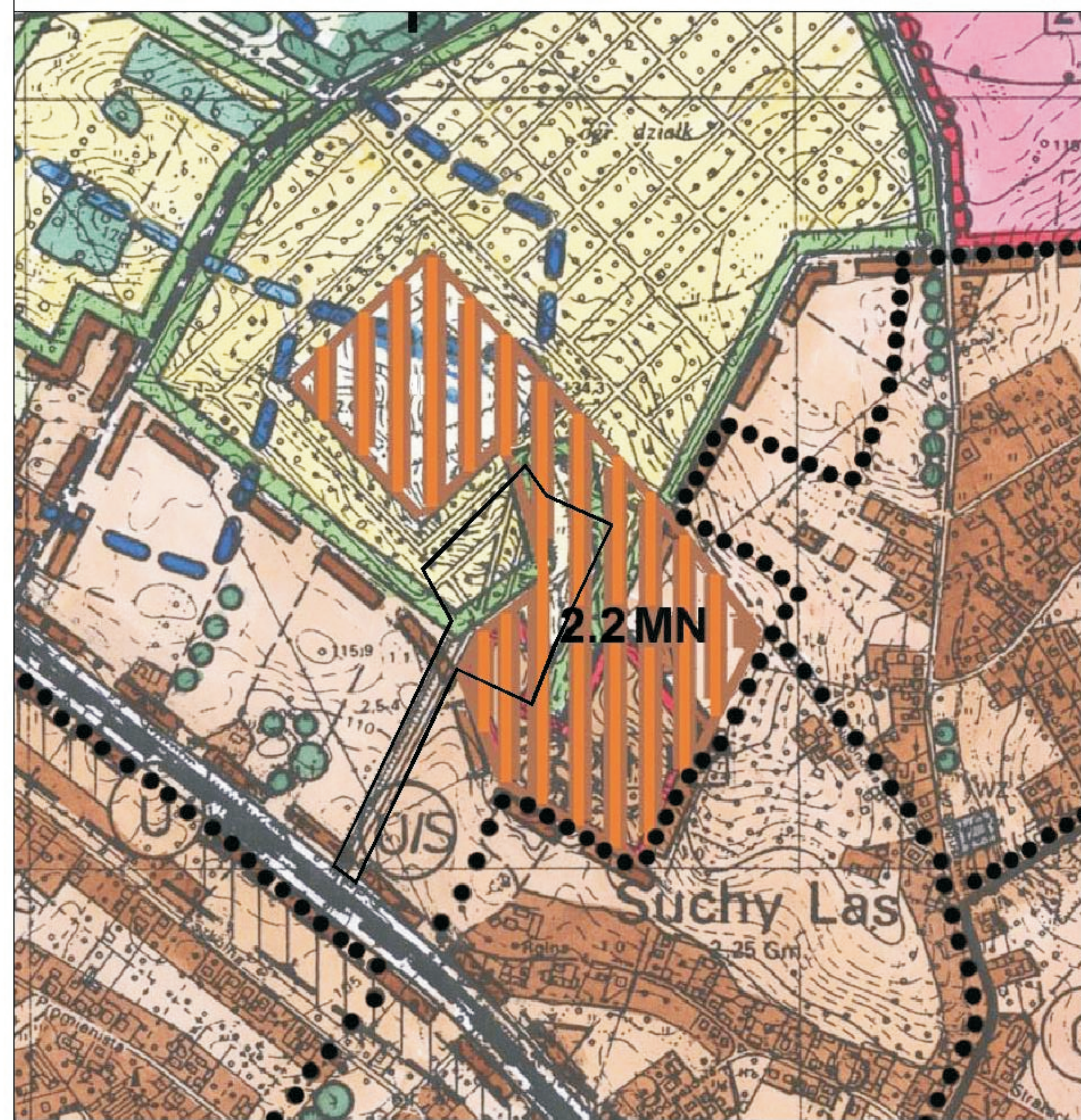
GMINA SUCHY LAS

MIEJSCOWY PLAN ZAGOSPODAROWANIA PRZESTRZENNEGO SUCHY LAS - REJON UL. FORTECZNEJ I

SKALA 1:1000

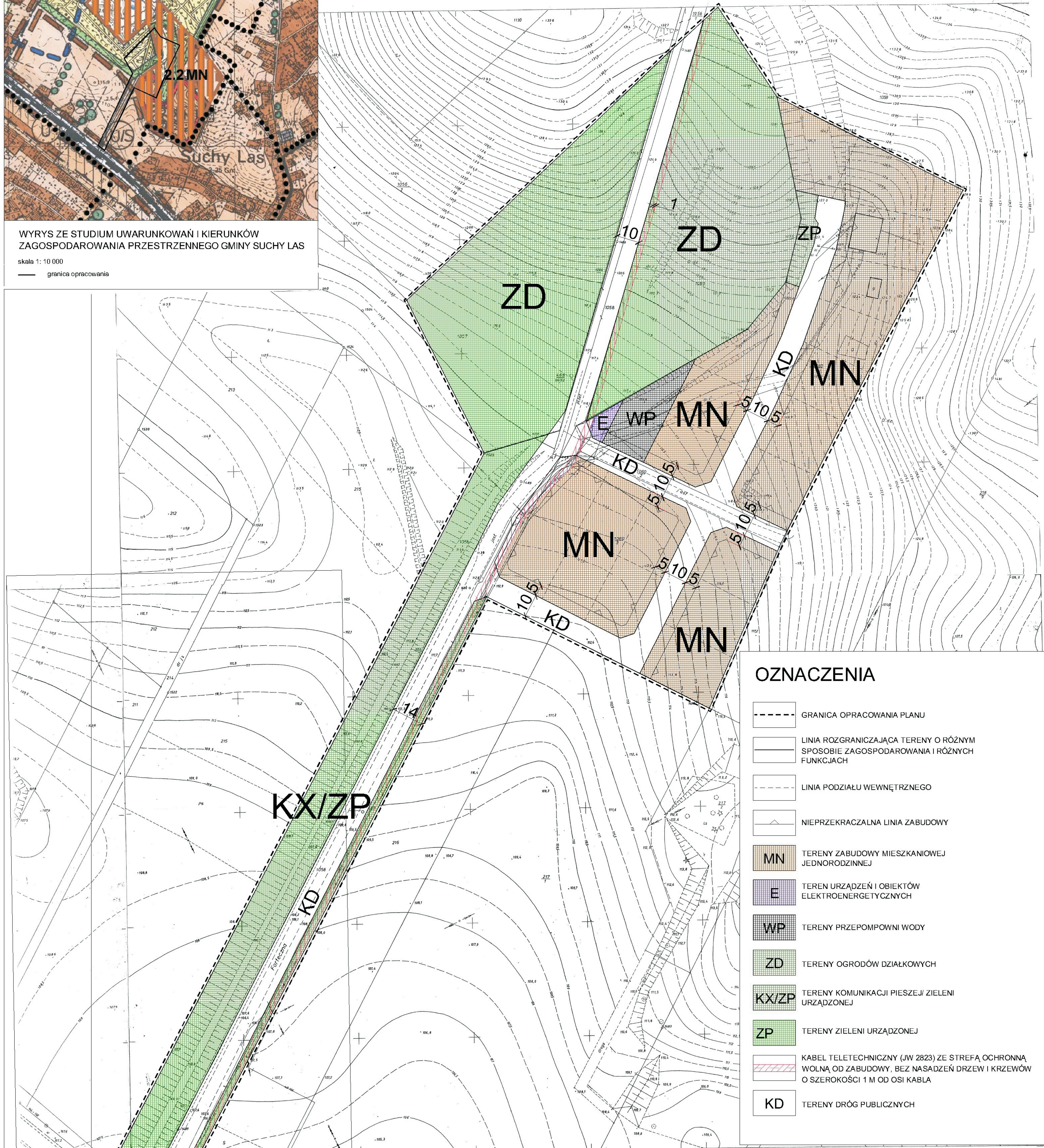
OGŁOSZONO
W DZIENNIKU URZĘDOWYM
NR POZ.....
Z DNIA

ZALĄCZNIK NR 1
DO UCHWAŁY NR
RADY GMINY SUCHY LAS
Z DNIA



WYRYS ZE STUDIUM UWARUNKÓW I KIERUNKÓW
ZAGOSPODAROWANIA PRZESTRZENNEGO GMINY SUCHY LAS
skala 1: 10 000

— granica opracowania




OZNACZENIA

- GRANICA OPRAWOWANIA PLANU
- LINIA ROZGRANICZAJĄCA TERENY O RÓŻNYM SPOSOBIE ZAGOSPODAROWANIA I RÓŻNYCH FUNKCJACH
- LINIA PODZIAŁU WEWNĘTRZNEGO
- NIEPRZEKRACZALNA LINIA ZABUDOWY
- MN TERENY ZABUDOWY MIESZKANIOWEJ JEDNORODZINNEJ
- E TEREN URZĄDZEŃ I OBIEKTÓW ELEKTROENERGETYCZNYCH
- WP TERENY PRZEPOMPNI WODY
- ZD TERENY OGRODÓW DZIAŁKOWYCH
- KX/ZP TERENY KOMUNIKACJI PIESZEJ I ZIELENI URZĄDZONEJ
- ZP TERENY ZIELENI URZĄDZONEJ
- KABEL TELETECHNICZNY (JW 2823) ZE STREFĄ OCHRONNĄ WOLNĄ OD ZABUDOWY, BEZ NASADZEŃ DRZEW I KRZEWÓW O SZEROKOŚCI 1 M OD OSI KABLA
- KD TERENY DRÓG PUBLICZNYCH

MAPA ZASADNICZA

1. Osnowa: układ lokalny w Poznaniu. Północ odniesienia Amsterdam.
2. Mapa: siatka kwadratowa i osnowe nawiązane do koordynacji geograficznej z datowaniem 1954; z mapy projektowanych terenów technicznych do skali 1:500 ze skali 1:1000 wykonanych w roku 1973 przez POKi w Poznaniu.

Skala: techniczna	
Sytuacja: powiatowa	
Rzecz: terenu	
Uzbrojenie terenu	
Ewidencja gruntów	



SUCHY LAS woj. poznańskie
Zlec. nr. Ep 2805/90
Poznań 15.12.1991

Wyróżniono przez „Geoplan” Spółka z o.o.
w Poznaniu
Skala: 1:500
Gmina: Suchy Las
Obręb: Suchy Las 56-3
Selekcja:

STAROSTA POZNAŃSKI
Przewodniczący Zarządu Gminnego
m. H. Łowiczak

Zapewnia się, że przedmiotowy projekt jest zgodny z przepisami prawa i nie narusza interesów osób trzecich. Wszelkie uwagi należy zgłaszać do Starosty Poznańskiego.

API Sp. z o.o.

61-168 POZNAŃ, ul. Rataje 164

TEL. 061 8710125, FAX 061 8710125, e-mail: apispzoo@op.pl

PODZIAŁKA

