








**MIEJSCOWY PLAN ZAGOSPODAROWANIA PRZESTRZENNEGO W MIEJSCOWOŚCI ZŁOTNIKI DLA DZIAŁEK O NR EWID.: 214/13, 214/15,
214/19, 214/21 ORAZ CZĘŚCI DZIAŁEK O NR EWID.: 217 I 219**
SKALA 1 : 1000



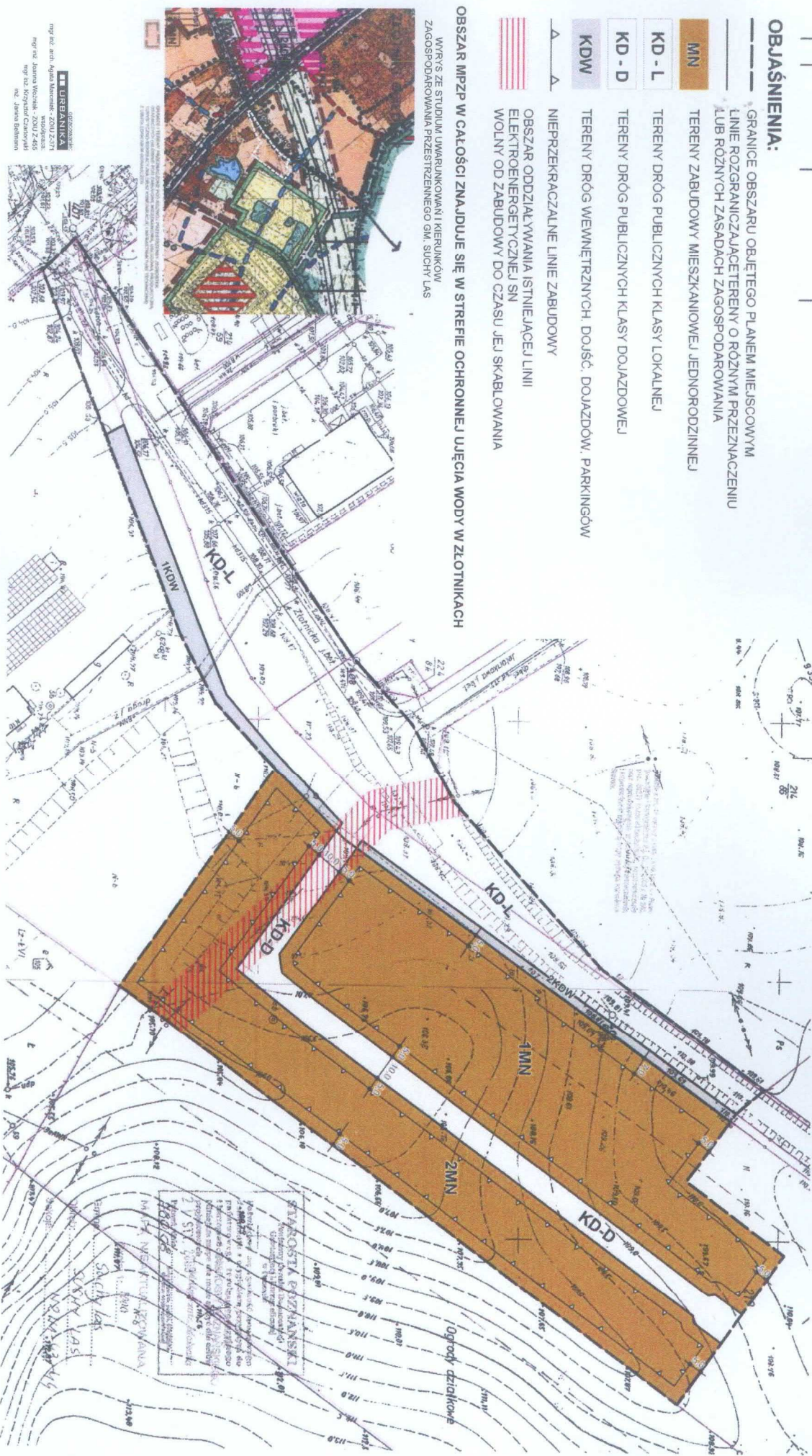
OBJAŚNIENIA:

-  GRANICE OBSZARU OBJĘTEGO PLANEM MIEJSCOWYM
LUB RÓŻNYCH PRZEZNACZENIU
-  MN TERENY ZABUDOWY MIESZKANIOWEJ JEDNORODZINNEJ
-  KD - L TERENY DRÓG PUBLICZNYCH KLASY LOKALNEJ
-  KD - D TERENY DRÓG PUBLICZNYCH KLASY DOJAZDOWEJ
-  KDW TERENY DRÓG WEWNĘTRZNYCH, DOJŚĆ, DOJAZDÓW, PARKINGÓW
-  Δ NIEPRZEKRACZALNE LINIE ZABUDOWY
-  OBSZAR ODDZIAŁYWANIA ISTNIEJĄCEJ LINII
ELEKTROENERGETYCZNEJ SN
WOLNY OD ZABUDOWY DO CZASU JEJ SKABLOWANIA

OBSZAR MPZP W CAŁOŚCI ZNAJDUJE SIĘ W STREFIE OCHRONNEJ UJĘCIA WODY W ZŁOTNIKACH
WYRYS ZE STUDIUM UWARUNKOWAŃ I KIERUNKÓW
ZAGOSPODAROWANIA PRZESTRZENNEGO G/M. SUCHY LAS

PRZEMO DŁUGIĄDY
RADY GMINY SUCHY LAS
Jarosław Ankiwicz

DZIENNIK URZĘDOWY WOJEWÓDZTWA WIELKOPOLSKIEGO NR POZ. Z DNIA



Załącznik Nr 1
do Uchwały Nr XXCVIII/382/2009
Rady Gminy Suchy Las
z dnia 6.10.2009r.

**URZĄD GOSPODARSTWA
MIAST I WSI**
mgr inż. Andrzej Walecki
mgr inż. Joanna Wosińska - ZOUŁ 2-465
mgr inż. Krzysztof Czarnycki
mgr inż. Jacek Babinian