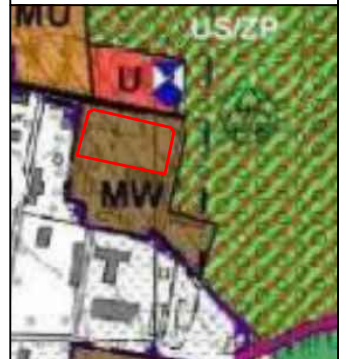


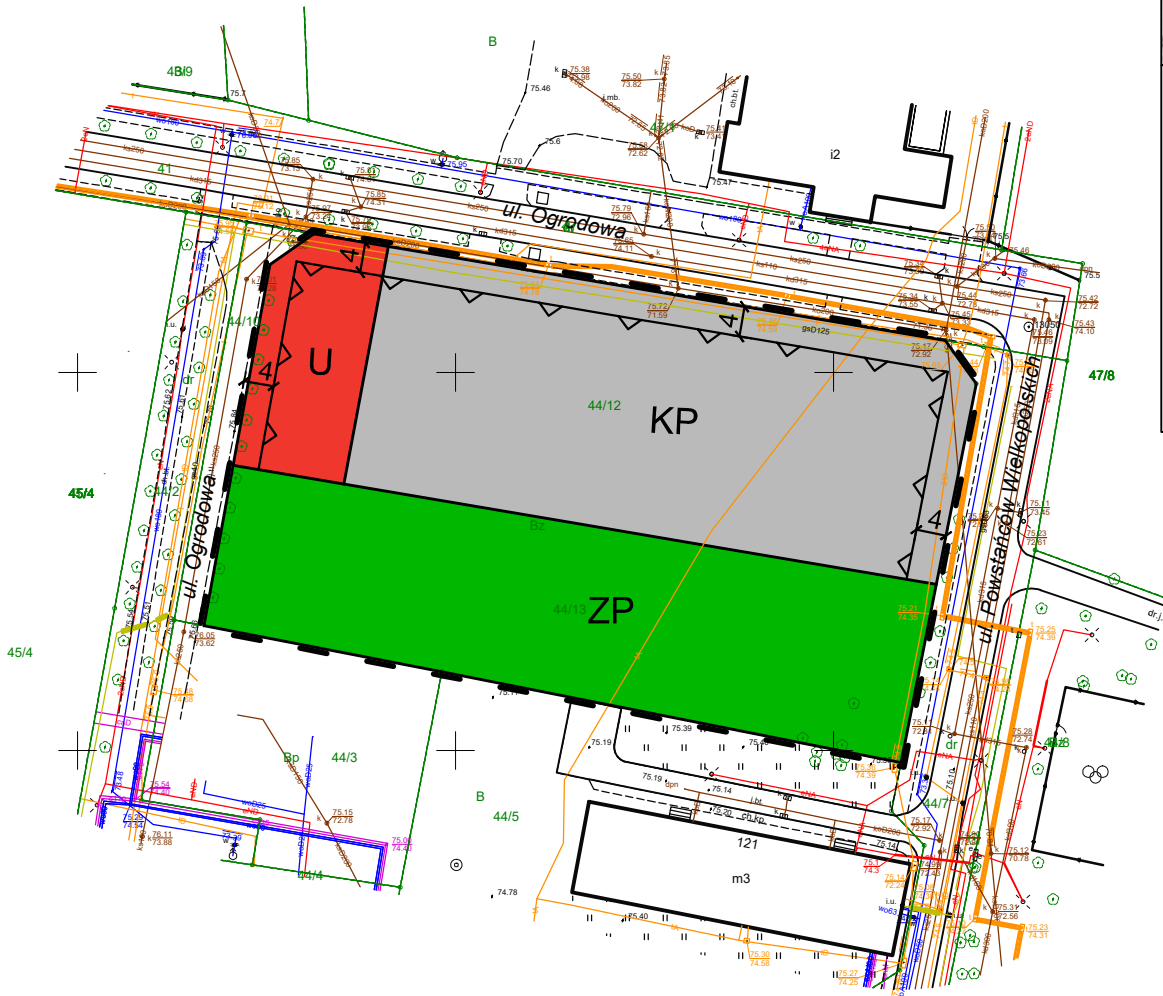
MIEJSCOWY PLAN ZAGOSPODAROWANIA PRZESTRZENNEGO W BIEDRUSKU NA TERENIE DZIAŁEK O NUMERACH EWIDENCYJNYCH 44/12 I 44/13

WYRYS ZE STUDYUM UWARUNKOWAŃ I KIERUNKÓW ZAGOSPODAROWANIA PRZESTRZENNEGO GMINY SUCHY LAS



OZNACZENIA:

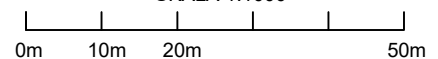
- obszar objęty planem
- droga gminna
- obiekt wpisany do rejestru zabytków
- granica obszaru natura 2000 "BIEDRUSKO" (SOOS)- PLH 30001
- MU zabudowa mieszkaniowa z usługami
- MV zabudowa mieszkaniowa wielorodzinna
- U zabudowa usługowa
- ZP zabudowa sportu i rekreacji/ zieleni urządzona
- granica terenów zamkniętych (poligon wojskowy)



Oznaczenia

- granica obszaru objętego planem
- linie rozgraniczające tereny o różnym przeznaczeniu lub różnych zasadach zagospodarowania
- nieprzekraczalna linia zabudowy
- U teren zabudowy usługowej
- ZP teren zieleni urządzonej
- KP teren parkingu

SKALA 1:1000



API Sp. z o.o.
 architektura, planowanie, inwestycje
 60-792 Poznań, ul. Wojskowa 6/B6
 tel. 61 2230908, e-mail biuro@apiszoo.pl