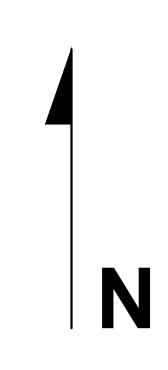
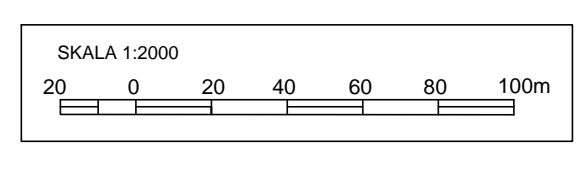
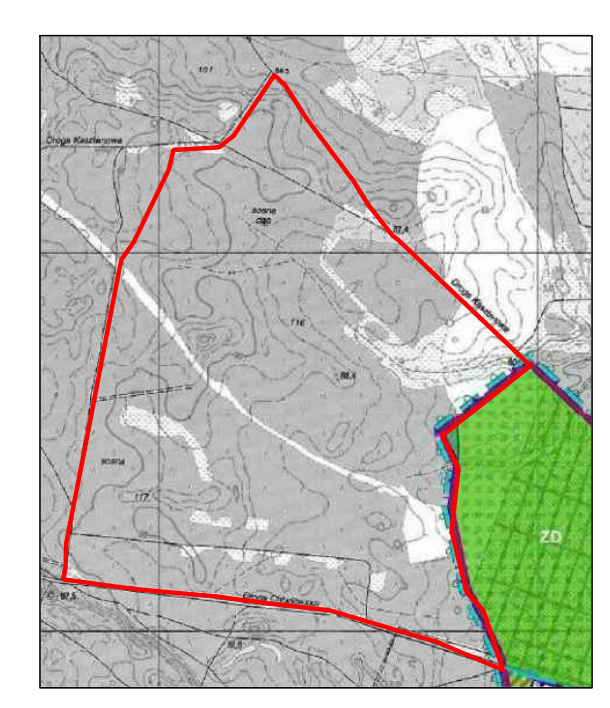


MIEJSCOWY PLAN ZAGOSPODAROWANIA PRZESTRZENNEGO DLA TERENU ZAMKNIĘTEGO, OBEJMUJĄCEGO DZIAŁKI O NUMERACH EWIDENCYJNYCH: 1, 459 I 472 W OBRĘBIE GEODEZYJNYM BIEDRUSKO



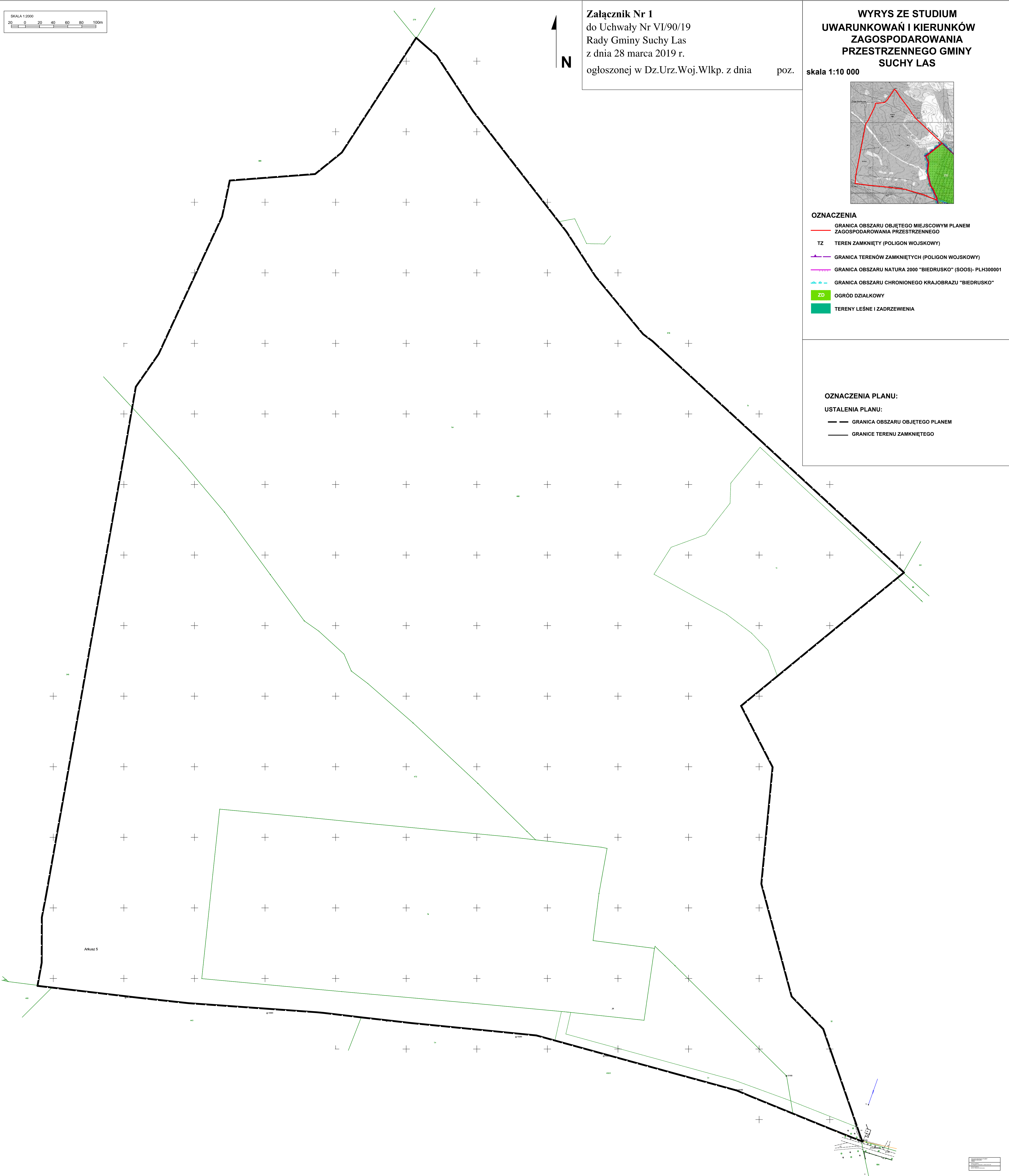
Załącznik Nr 1
do Uchwały Nr VI/90/19
Rady Gminy Suchy Las
z dnia 28 marca 2019 r.
ogłoszonej w Dz.Urz.Woj.Wlkp. z dnia poz.

**WYRYS ZE STUDIUM
UWARUNKOWAŃ I KIERUNKÓW
ZAGOSPODAROWANIA
PRZESTRZENNEGO GMINY
SUCHY LAS**
skala 1:10 000



- OZNACZENIA**
- GRANICA OBSZARU OBJĘTEGO MIEJSCOWYM PLANEM ZAGOSPODAROWANIA PRZESTRZENNEGO
 - TZ TEREN ZAMKNIĘTY (POLIGON WOJSKOWY)
 - GRANICA TERENÓW ZAMKNIĘTYCH (POLIGON WOJSKOWY)
 - GRANICA OBSZARU NATURA 2000 "BIEDRUSKO" (SOOS)- PLH300001
 - GRANICA OBSZARU CHRONIONEGO KRAJOBRAZU "BIEDRUSKO"
 - ZD OGRÓD DZIAŁKOWY
 - TERENY LEŚNE I ZADRZEWIENIA

- OZNACZENIA PLANU:
USTALENIA PLANU:**
- GRANICA OBSZARU OBJĘTEGO PLANEM
 - GRANICE TERENU ZAMKNIĘTEGO



Arkusz 5

