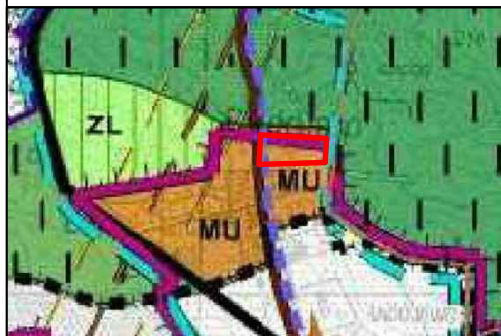


MIEJSCOWY PLAN ZAGOSPODAROWANIA PRZESTRZENNEGO W OBRĘBIE GEODEZYJNYM BIEDRUSKO NA TERENIE OBEJMUJĄCYM DZIAŁKI O NUMERACH EWIDENCYJNYCH: 333/1, 333/2, 333/3, 333/4, 333/5

ZAŁĄCZNIK NR 1
DO UCHWAŁY NR XVII/212/20
RADY GMINY SUCHY LAS
Z DNIA 23 KWIECZNIA 2020 R.
OGŁOSZONEJ W DZIENNIKU URZĘDOWYM
WOJEWÓDZTWA WIELKOPOLSKIEGO
Z DNIA POZ.

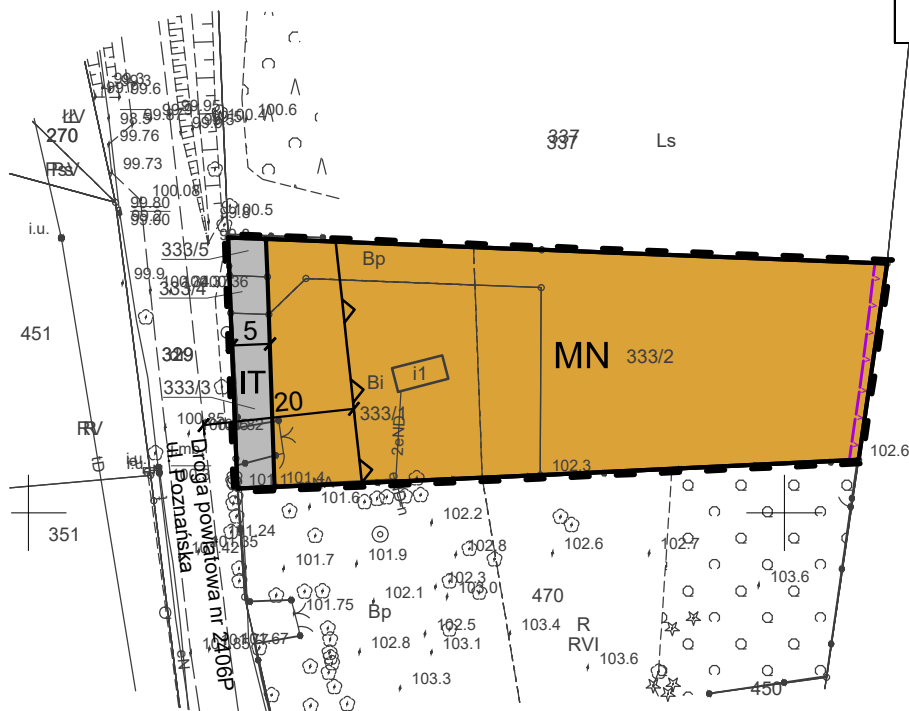


WYRYS ZE STUDIUM UWARUNKOWAŃ I KIERUNKÓW
ZAGOSPODAROWANIA PRZESTRZENNEGO GMINY
SUCHY LAS



Oznaczenia:

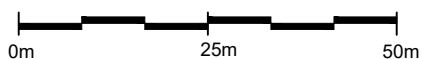
- GRANICA OBSZARU OBJĘTEGO PLANEM
- GRANICE ADMINISTRACYJNE GMINY
- DROGA POWIATOWA
- DROGA GMINNA
- PAS OCHRONY PROJEKTOWANEJ LINII RADIOWEJ SLR
- POZNAŃ-PIĄTKOWO - RTCN GNIEZNO WĄGROWIEC
- GRANICA OBSZARU NATURA 2000 "BIEDRUSKO" (SOOS) - PLH 30001
- GRANICA OBSZARU CHRONIONEGO KRAJOBRAZU "BIEDRUSKO"
- LASY WYKAZUJĄCE USZKODZENIA DRZEWOSTANÓW
- MU ZABUDOWA MIESZKANIOWA Z USŁUGAMI
- ZL TERENY ZALESIEŃ



Oznaczenia

- granica obszaru objętego planem
- linie rozgraniczające tereny o różnym przeznaczeniu lub różnych zasadach zagospodarowania
- nieprzekraczalna linia zabudowy
- MN teren zabudowy mieszkaniowej jednorodzinnej
- IT teren infrastruktury technicznej
- granica specjalnego obszaru ochrony siedlisk Biedrusko PLH300001

Skala: 1 : 1000



API Sp. z o.o.
architektura, planowanie, inwestycje
60-792 Poznań, ul. Wojskowa 6/B6
tel. 61 2230908, e-mail biuro@apispzoo.pl

