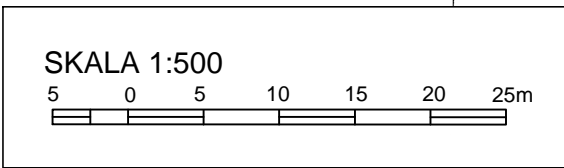
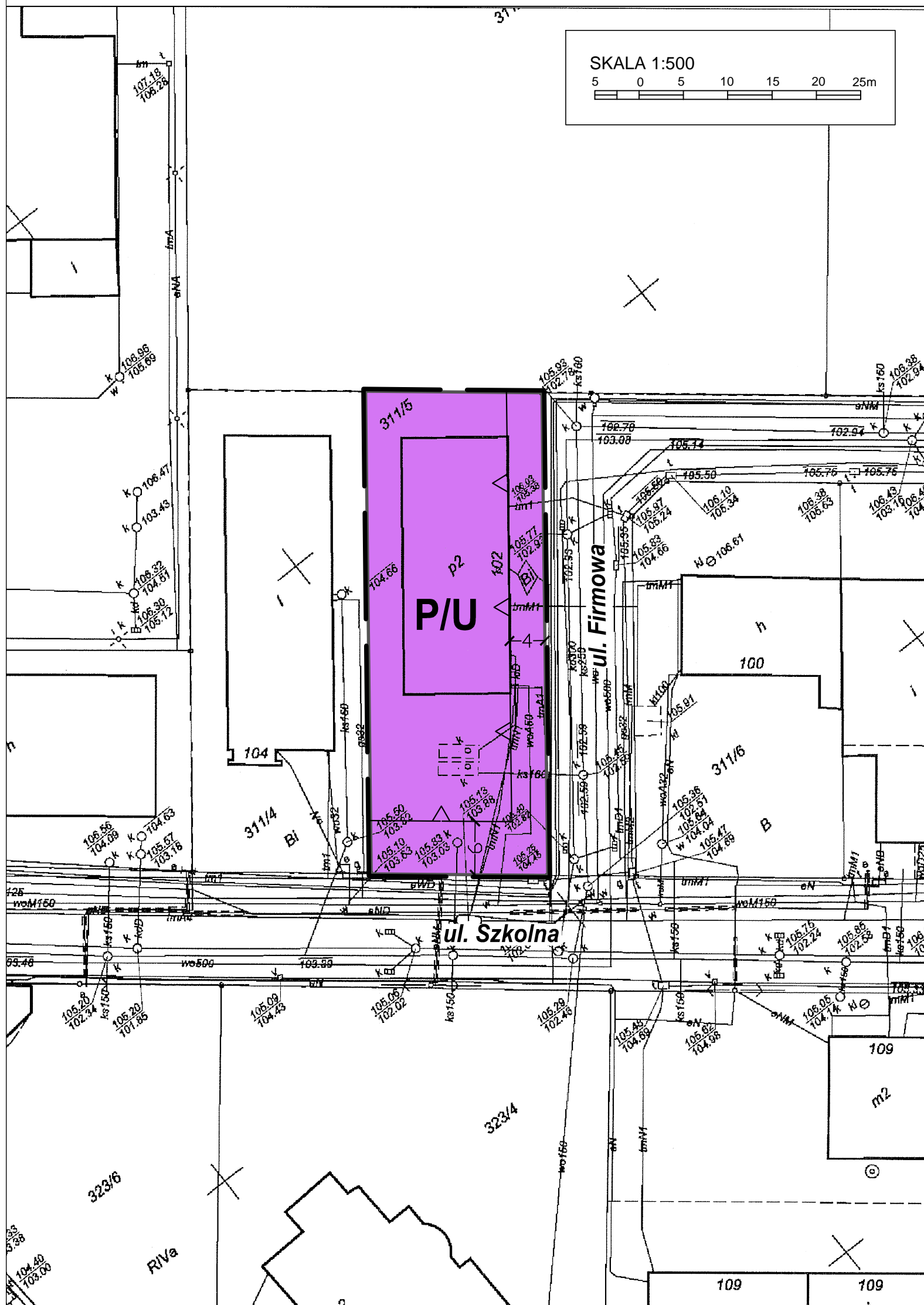


MIEJSCOWY PLAN ZAGOSPODAROWANIA PRZESTRZENNEGO W MIEJSCOWOŚCI SUCHY LAS NA TERENIE DZIAŁKI O NR EWID. 311/5



Załącznik Nr 1

do Uchwały Nr XXIX/320/17
Rady Gminy Suchy Las
z dnia 30 marca 2017 r.

ogłoszonej w Dz.Urz.Woj.Wlkp. z dnia



poz.

WYRYS ZE STUDIUM UWARUNKWAŃ I KIERUNKÓW ZAGOSPODAROWANIA PRZESTRZENNEGO GMINY SUCHY LAS



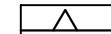

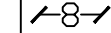
skala 1:10 000



OZNACZENIA:

-  GRANICA OBSZARU OBJĘTEGO PLANEM
-  **PU** ZABUDOWA PRODUKCJI, SKŁADÓW, MAGAZYNÓW I USŁUG

OZNACZENIA:

-  GRANICA OBSZARU OBJĘTEGO PLANEM
-  LINIE ROZGRANICZAJĄCE TERENY O RÓŻNYM PRZEZNACZENIU LUB RÓŻNYCH ZASADACH ZAGOSPODAROWANIA
-  NIEPRZEKACZALNE LINIE ZABUDOWY
-  **P/U** TEREN OBIEKTÓW PRODUKCYJNYCH, SKŁADÓW I MAGAZYNÓW LUB ZABUDOWY USŁUGOWEJ
-  LINIE WYMIAROWE