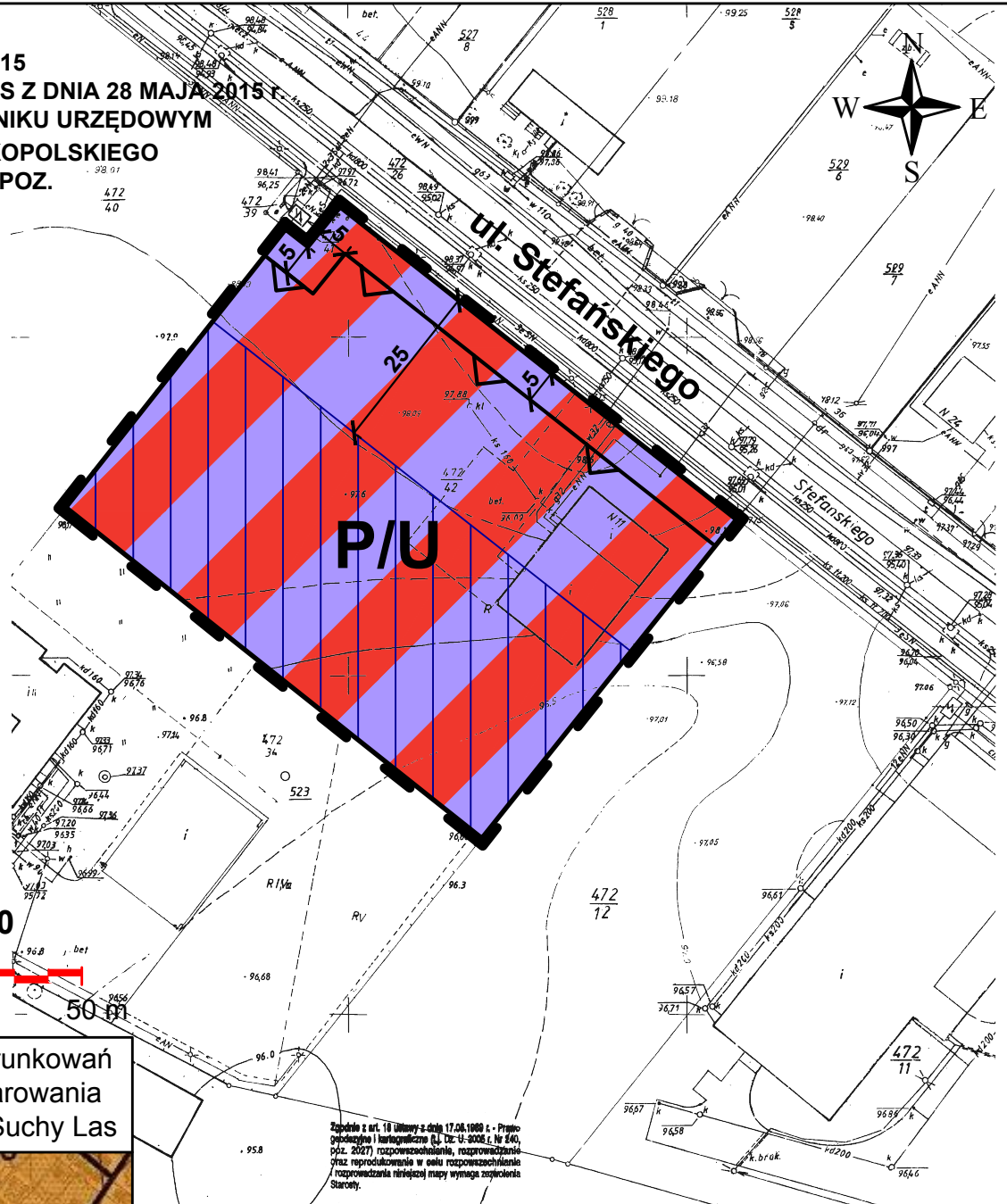


MIEJSCOWY PLAN ZAGOSPODAROWANIA PRZESTRZENNEGO W MIEJSCOWOŚCI SUCHY LAS NA TERENIE DZIAŁKI O NUMERZE EWIDENCYJNYM 472/42

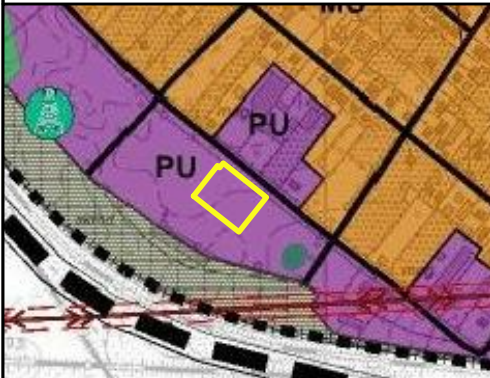
ZAŁĄCZNIK NR 1
DO UCHWAŁY NR VII/57/15
RADY GMINY SUCHY LAS Z DNIA 28 MAJA 2015 r.
OGŁOSZONEJ W DZIENNIKU URZĘDOWYM
WOJEWÓDZTWA WIELKOPOLSKIEGO
Z DNIA POZ. 472/40



Skala: 1:1000



Wrys z studium uwarunkowań
i kierunków zagospodarowania
przestrzennego gminy Suchy Las




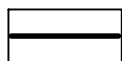



Zgodnie z art. 18 Ustawy z dnia 17.06.1999 r. - Prawo geodezyjne i kartograficzne (t.j. Dz. U. 2000 r. Nr 840, poz. 2027) rozpowszechnienie, rozprowadzanie oraz reprodukcowanie w celu rozpowszechnienia i rozprowadzania niniejszej mapy wymaga zgody Starosty.

STAROSTA POZNAŃSKI
Powiatowy Ośrodek Dokumentacji
Geodezyjnej i Kartograficznej w Poznaniu
Pozwala się zgodzić niniejszego dokumentu z oryginałem przyjętym do niniejszego zasobu geodezyjnego i kartograficznego.
Niniejsza mapa nie może służyć do celów innych.
Poznań, dnia 2011 r. *[Signature]*

MAPA ZASADNICZA
NIEAKTUALIZOWANA

Skala: 1: 500
Gmina: Suchy Las
Ogrodz: SUCHY LAS
Sekcja: NR 21/94.2

Oznaczenia

-  - granice obszaru objętego miejscowym planem
-  - linia rozgraniczająca tereny o różnym przeznaczeniu lub różnych zasadach zagospodarowania
-  - nieprzekraczalna linia zabudowy
-  - strefa zwiększenia maksymalnej wysokości zabudowy
-  - teren obiektów produkcyjnych, składów i magazynów oraz zabudowy usługowej



API Sp. z o.o.

architektura, planowanie, inwestycje
60-792 Poznań, ul. Wojskowa 6/B6
tel. 61 2230908, e-mail: biuro@apispzo.pl