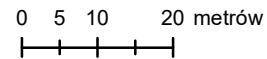


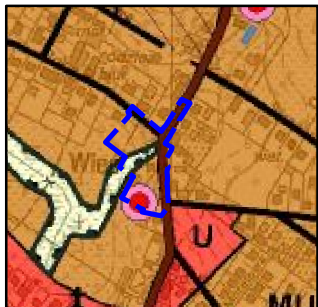
Miejscowy plan zagospodarowania przestrzennego Suchy Las - rejon ulic Wojciecha Bogusławskiego i Rolnej

Skala 1:1000

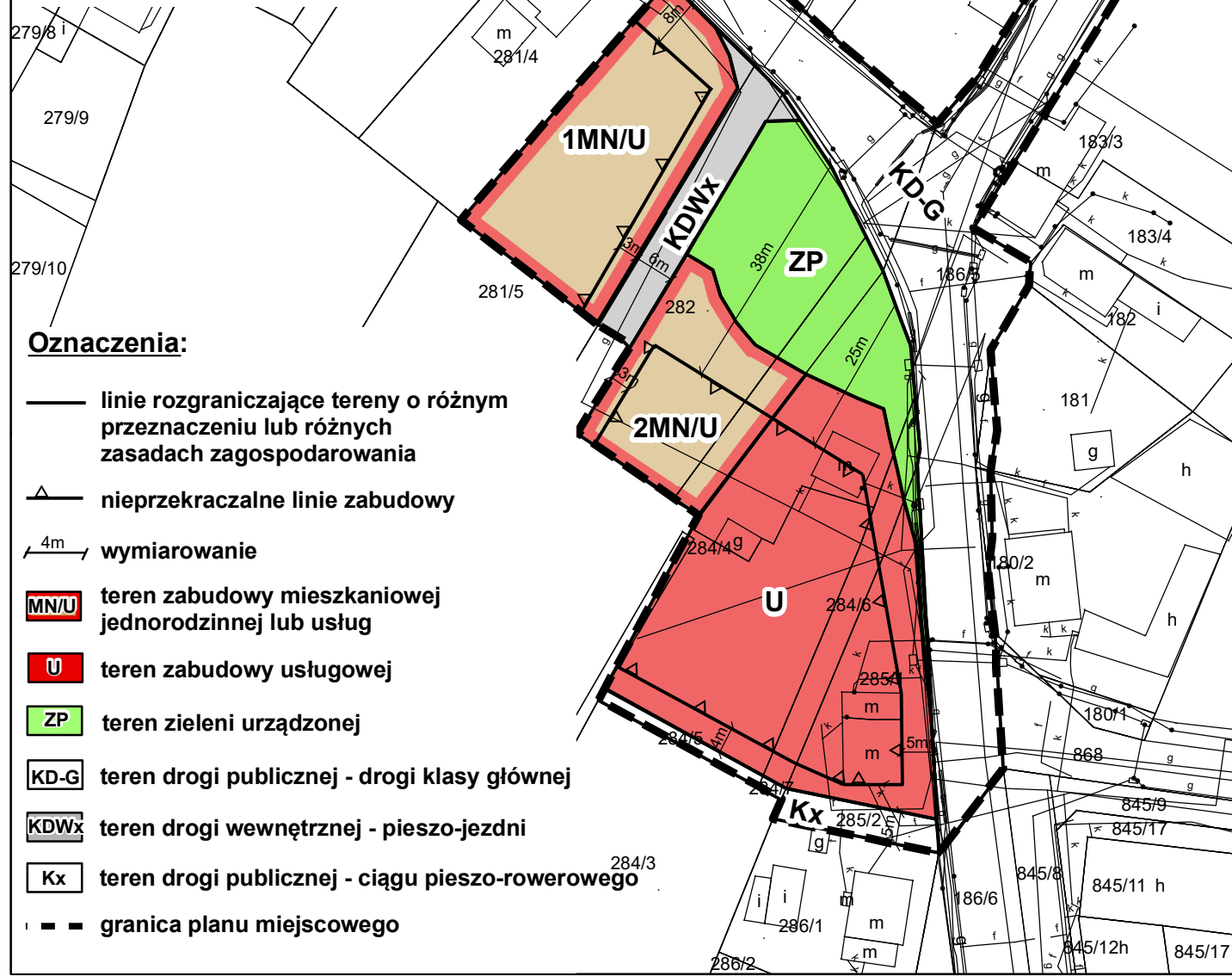
Załącznik nr 1 do uchwały nr XXXV/377/17 Rady Gminy Suchy Las z dnia 31 sierpnia 2017 r.
Dz. Urz. Woj. Wielk. poz. z dniaf.



Studium uwarunkowań i kierunków zagospodarowania przestrzennego gminy Suchy Las Skala 1: 10 000



- MU** zabudowa mieszkaniowa z usługami
- tereny wzdłuż rowów melioracyjnych (zagłębienia bezodpływowe, oczka wodne)
- obiekt użyteczności publicznej o znaczeniu lokalnym
- droga powiatowa
- droga gminna
- granica planu miejscowego



Oznaczenia:

- linie rozgraniczające tereny o różnym przeznaczeniu lub różnych zasadach zagospodarowania
- nieprzekraczalne linie zabudowy
- wymiarowanie
- MN/U** teren zabudowy mieszkaniowej jednorodzinnej lub usług
- U** teren zabudowy usługowej
- ZP** teren zieleni urządzonej
- KD-G** teren drogi publicznej - drogi klasy głównej
- KDwX** teren drogi wewnętrznej - pieszo-jezdni
- Kx** teren drogi publicznej - ciągu pieszo-rowerowego
- granica planu miejscowego