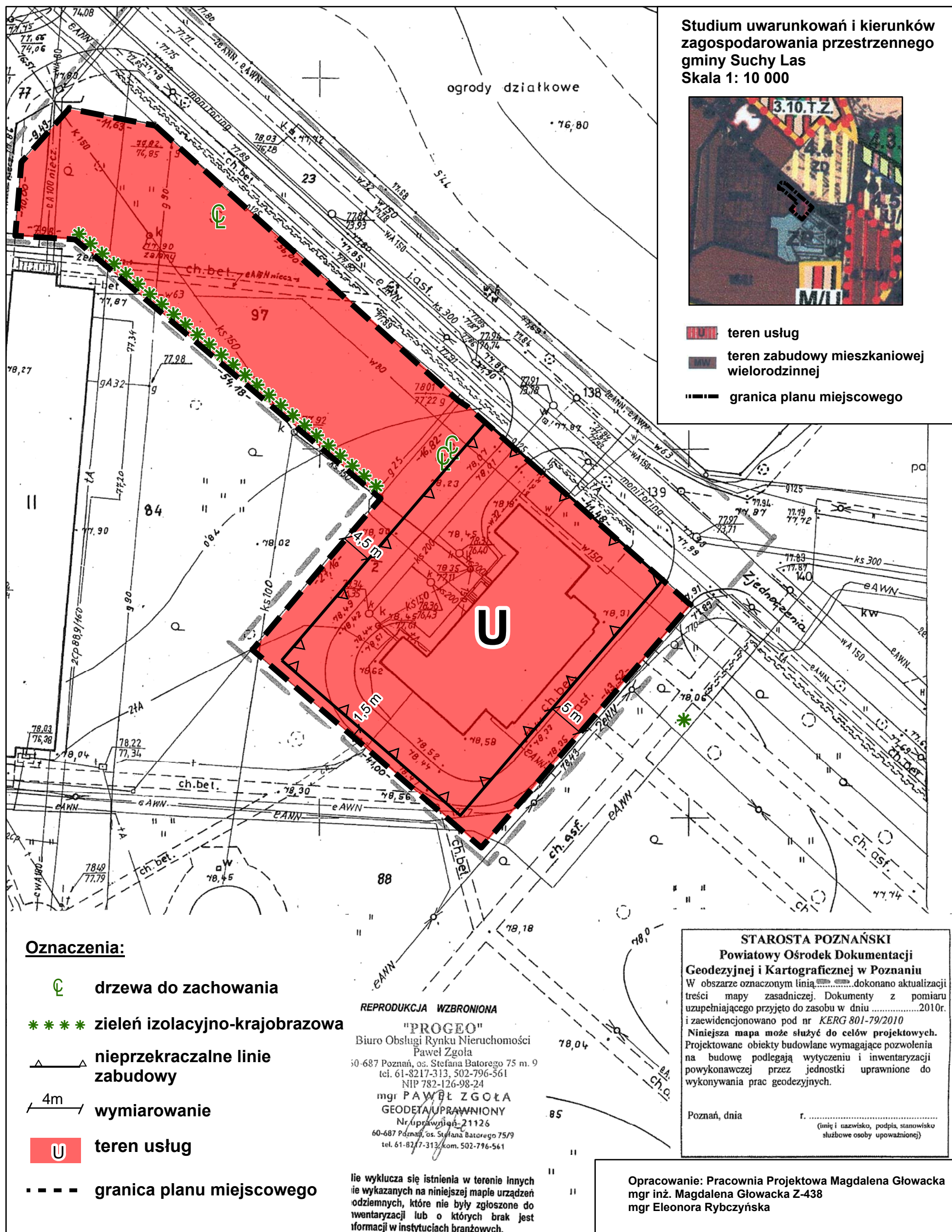
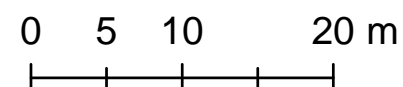


Miejscowy plan zagospodarowania przestrzennego w miejscowości Biedrusko na terenie działek o nr ewid. 3/2 i 97


Załącznik nr 1 do uchwały nr XVIII/153/12 Rady Gminy Suchy Las z dnia 23 lutego 2012 r.

Dz. Urz. Woj. Wielk. Nr..... .poz..... z dniar.

Skala 1:500



Studium uwarunkowań i kierunków zagospodarowania przestrzennego gminy Suchy Las
Skala 1: 10 000



- teren usług
- teren zabudowy mieszkaniowej wielorodzinnej
- granica planu miejscowego

Oznaczenia:

- drzewa do zachowania
- zielen izolacyjno-krajobrazowa
- nieprzekraczalne linie zabudowy
- wymiarowanie
- teren usług
- granica planu miejscowego

REPRODUKUCJA WZBRONIONA
"PROGEO"
Biuro Obsługi Rynku Nieruchomości
Paweł Zgoła
50-687 Poznań, os. Stefana Batorego 75 m. 9
tel. 61-8217-313, 502-796-561
NIP 782-126-98-24
mgr PAWEŁ ZGOŁA
GEODETA UPRAWNIONY
Nr uprawnień: 21126
60-687 Poznań, os. Stefana Batorego 75/9
tel. 61-8217-313, kom. 502-796-561

nie wyklucza się istnienia w terenie innych nie wykazanych na niniejszej mapie urządzeń odziemnych, które nie były zgłoszone do inwentaryzacji lub o których brak jest informacji w instytucjach branżowych.

STAROSTA POZNAŃSKI
Powiatowy Ośrodek Dokumentacji
Geodezyjnej i Kartograficznej w Poznaniu
W obszarze oznaczonym linią dokonano aktualizacji treści mapy zasadniczej. Dokumenty z pomiaru uzupełniającego przyjęto do zasobu w dniu2010r. i zaewidencjonowano pod nr KERG 801-79/2010
Niniejsza mapa może służyć do celów projektowych. Projektowane obiekty budowlane wymagające pozwolenia na budowę podlegają wytyczeniu i inwentaryzacji powykonawczej przez jednostki uprawnione do wykonywania prac geodezyjnych.
Poznań, dnia r.
(imię i nazwisko, podpis, stanowisko służbowe osoby upoważnionej)

Opracowanie: Pracownia Projektowa Magdalena Głowacka
mgr inż. Magdalena Głowacka Z-438
mgr Eleonora Rybczyńska