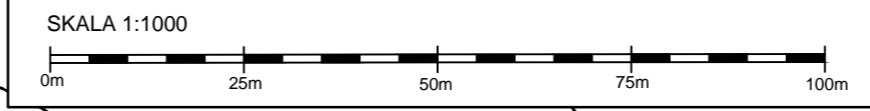
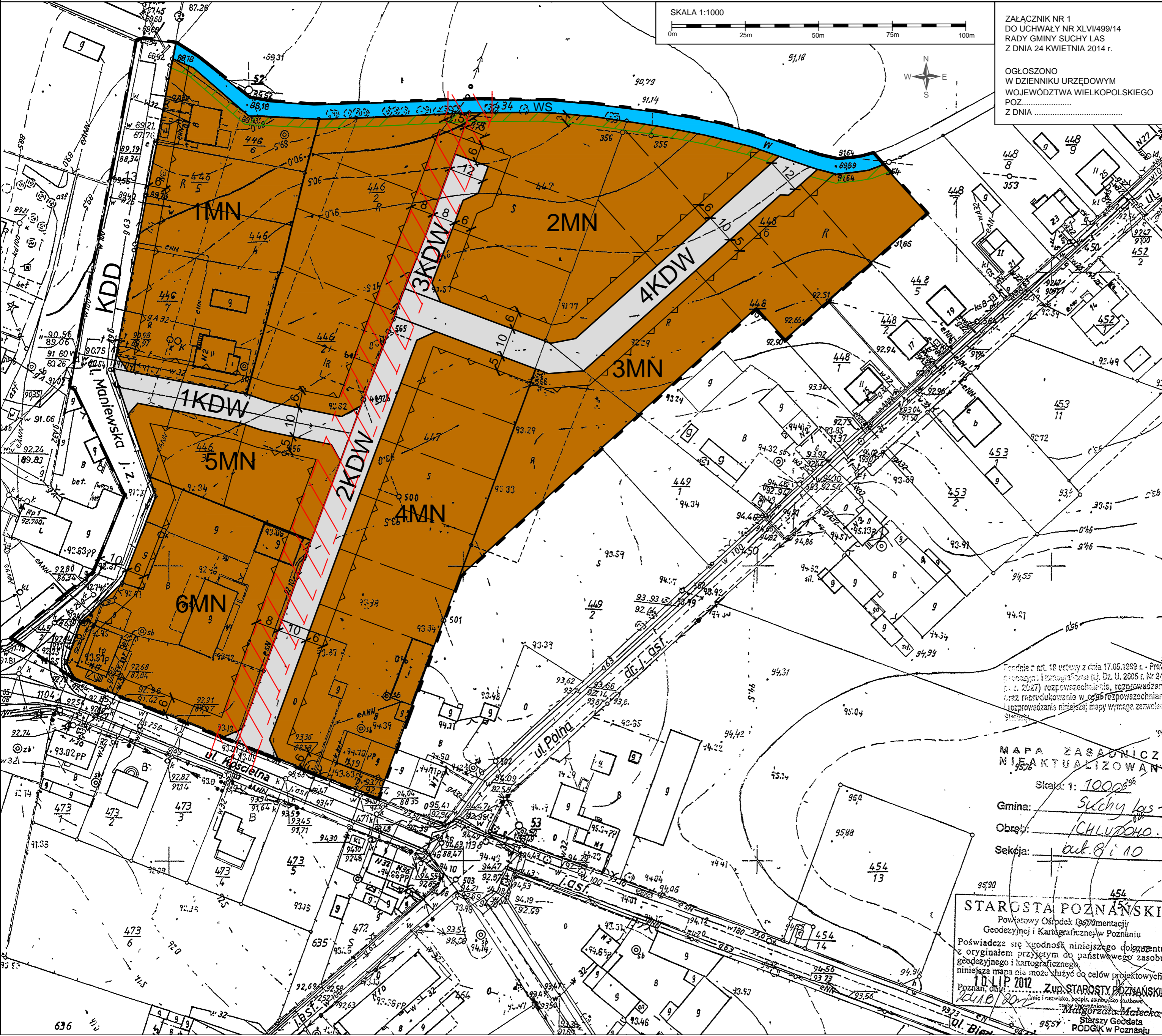
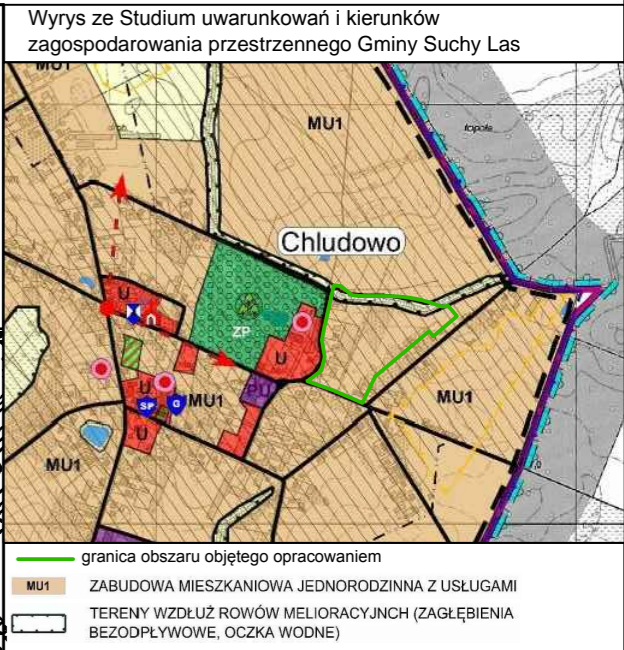


MIEJSCOWY PLAN ZAGOSPODAROWANIA PRZESTRZENNEGO CHLUDOWO - REJON ULIC KOŚCIELNEJ I MANIEWSKIEJ



ZAŁĄCZNIK NR 1
DO UCHWAŁY NR XLVII/499/14
RADY GMINY SUCHY LAS
Z DNIA 24 KWIEŃNIA 2014 r.

OGŁOSZONO
W DZIENNIKU URZĘDOWYM
WOJEWÓDZTWA WIELKOPOLSKIEGO
POZ.
Z DNIA



OZNACZENIA

	granica obszaru objętego planem
	linia rozgraniczająca tereny o różnym przeznaczeniu lub różnych zasadach zagospodarowania
	nieprzekraczalna linia zabudowy
	tereny zabudowy mieszkaniowej jednorodzinnej
	WS teren wód powierzchniowych
	pas techniczny od terenu wód powierzchniowych
	KDW tereny dróg wewnętrznych
	KDD teren drogi publicznej dojazdowej
	orientacyjna linia podziału wewnętrznego
	linia elektroenergetyczna średniego napięcia wraz ze strefą oddziaływania

Podlega art. 18 ustawy z dnia 17.05.1999 r. - Prawo geodezyjne i kartograficzne (t.j. Dz. U. 2005 r. Nr 246, poz. 2027) rozpowszechnienie, rozprowadzenie oraz reprodukcowanie w ogół rozpowszechniania i rozprowadzania niniejszej mapy wymaga zezwolenia Starosty Poznańskiego.

MAPA ZASADNICZA
NIENAKTUALIZOWANA
Skala: 1: 1000

Gmina: Suchy Las
Obwód: CHŁUDOWO
Sektoria: ul. 8 i 10

STAROSTA POZNAŃSKI
Powiatowy Ośrodek Informacji Geodezyjnej i Kartograficznej w Poznaniu
Poświadczam zgodność niniejszego dokumentu z oryginałem przyjętym do państwowego zasobu geodezyjnego i kartograficznego. niniejsza mapa nie może służyć do celów projektowych.
10.11.2012
Z. U. STAROSTY POZNAŃSKIEGO
Małgorzata Matecka
Starszy Geodeta RODGK w Poznaniu