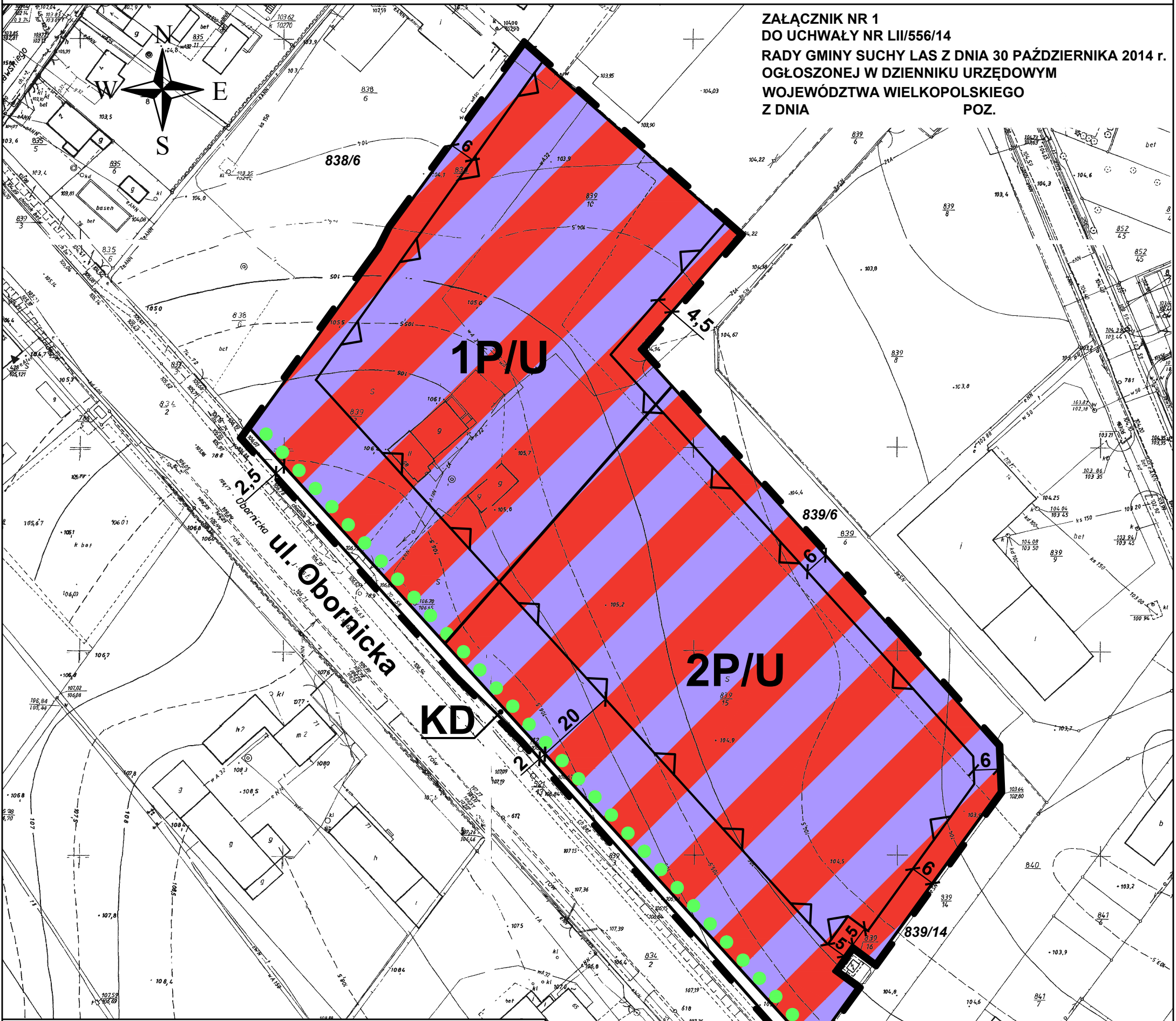








MIEJSCOWY PLAN ZAGOSPODAROWANIA PRZESTRZENNEGO MIEJSCOWOŚCI SUCHY LAS NA TERENIE DZIAŁKI O NUMERZE EWIDENCYJNYM 839/15

ZAŁĄCZNIK NR 1
DO UCHWAŁY NR LII/556/14
RADY GMINY SUCHY LAS Z DNIA 30 PAŹDZIERNIKA 2014 r.
OGŁOSZONEJ W DZIENNIKU URZĘDOWYM
WOJEWÓDZTWA WIELKOPOLSKIEGO
Z DNIA POZ.



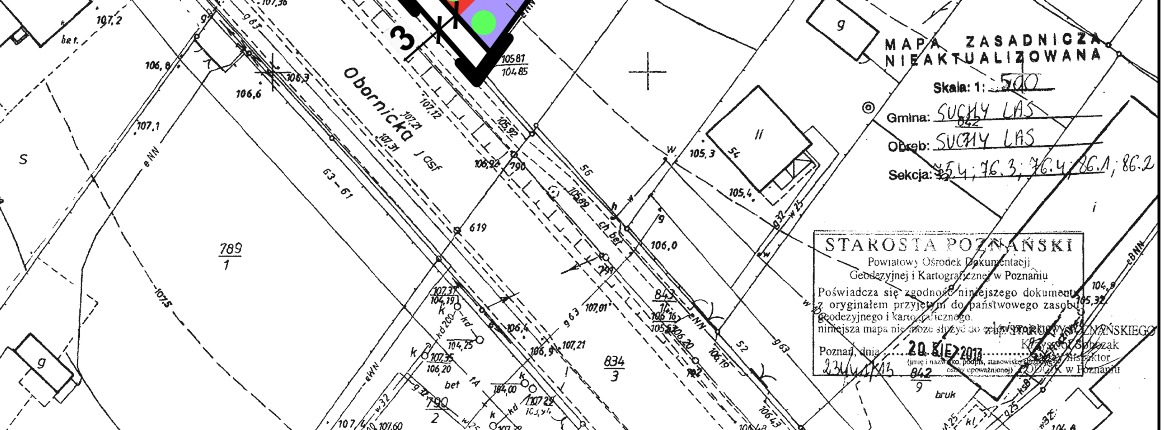
Oznaczenia

-  - granice obszaru objętego miejscowym planem
-  - linia rozgraniczająca tereny o różnym przeznaczeniu lub różnych zasadach zagospodarowania
-  - nieprzekraczalne linie zabudowy
-  - tereny obiektów produkcyjnych, składów i magazynów oraz zabudowy usługowej
-  - teren przeznaczony pod poszerzenie drogi publicznej
-  - pas zieleni izolacyjnej

Skala: 1 : 1000



API Sp. z o.o.
architektura, planowanie, inwestycje
60-835 Poznań, ul. Mickiewicza 27/8
tel. 61 223 09 08, e-mail: biuro@apiszoo.pl



WYRYS ZE STUDIUM UWARUNKOWAŃ I KIERUNKÓW ZAGOSPODAROWANIA PRZESTRZENNEGO GMINY SUCHY LAS



-  GRANICA OPRACOWANIA PLANU
-  DROGA KRAJOWA NR 11
-  ZABUDOWA PRODUKCJI, SKŁADÓW, MAGAZYNÓW I USŁUG
-  PAS OCHRONNY LINII RADIOWEJ SLR POZNAŃ-PIĄTKOWO - SLR SZAMOTUŁY