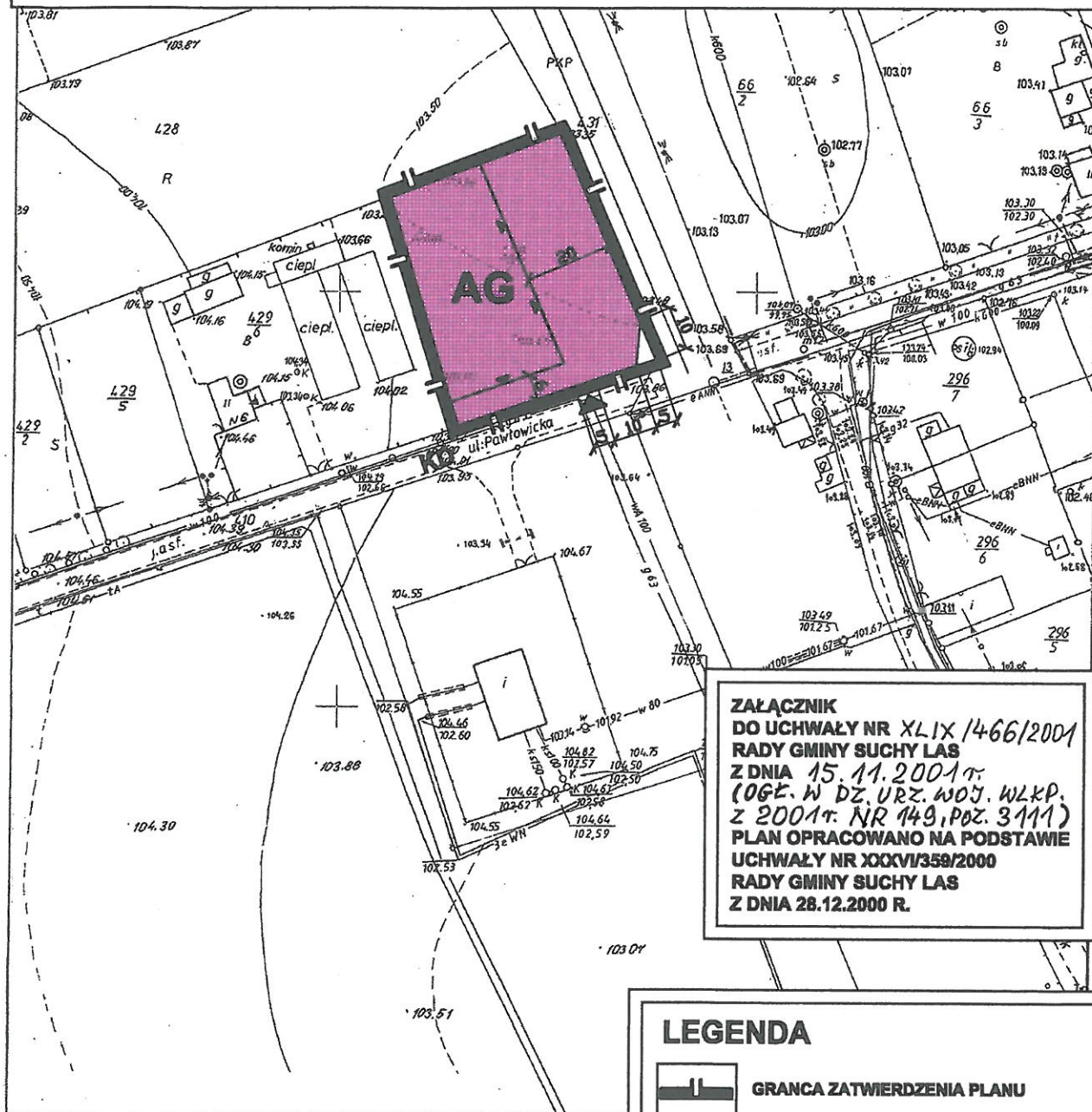


**MIEJSCOWY PLAN ZAGOSPODAROWANIA PRZESTRZENNEGO
MIEJSCOWOŚCI ŻŁOTNIKI, NA TERENIE DZIAŁKI O NR EWID. 429/7
- ZMIANA MIEJSCOWEGO PLANU ZAGOSPODAROWANIA WSI
ŻŁOTNIKI, REJON UL. KOCHANOWSKIEGO.
SKALA 1:1500**



**ZALĄCZNIK
DO UCHWAŁY NR XLIX/1466/2001
RADY GMINY SUCHY LAS
Z DNIA 15.11.2001r.
(OGŁ. W DZ. URZ. WOJ. WLKP,
Z 2001r. NR 149, POZ. 3111)
PLAN OPRACOWANO NA PODSTAWIE
UCHWAŁY NR XXXVI/359/2000
RADY GMINY SUCHY LAS
Z DNIA 28.12.2000 R.**

KERG : 807-1411.2000
Województwo: wielkopolskie
Powiat : poznański
Gmina: Suchy Las
Obsz.: **Żłotniki**
Arkusze : 6 Sekcja: N2.W1-22
Działka : 429/7
Ks. wiecz. :
Dowolność : 2691.6

Przedsiębiorstwo
Usług Geodezyjno-Kartograficznych
JAROSŁAW ANKIEWICZ
Geodeta uprawniony
ul. Obornicka 128, tel. 125-628
62-002 SUCHY LAS k. Poznań
Poznań, 14.11.09, podpis: J.A.







Urszula Kow

**PRACOWNIA PROJEKTOWA
JUDYTA I MICHAŁ HESS
61-803 POZNAŃ, UL. ŚW. MARCIN 8/6
TEL. 853-10-48**

MGR ELEONORA RYBCZYŃSKA

MGR INŻ. ARCH. JUDYTA HESS

LEGENDA

-  **GRANCA ZATWIERDZENIA PLANU**
-  **LINIA ROZGRANICZAJĄCA TERENY O
RÓŻNYM SPOBIE ZAGOSPODAROWANIA
I RÓŻNYCH FUNKCJACH**
-  **NIEPRZEKACZALNA LINIA ZABUDOWY**
-  **AG** **TERENY AKTYWIZACJI GOSPODARCZEJ**
-  **KD** **DROGA DOJAZDOWA**
-  **WJAZD**

**PRZEWODNICZĄCY
Rady Gminy Suchy Las**
G. Głowacka
mgr Grażyna Głowacka