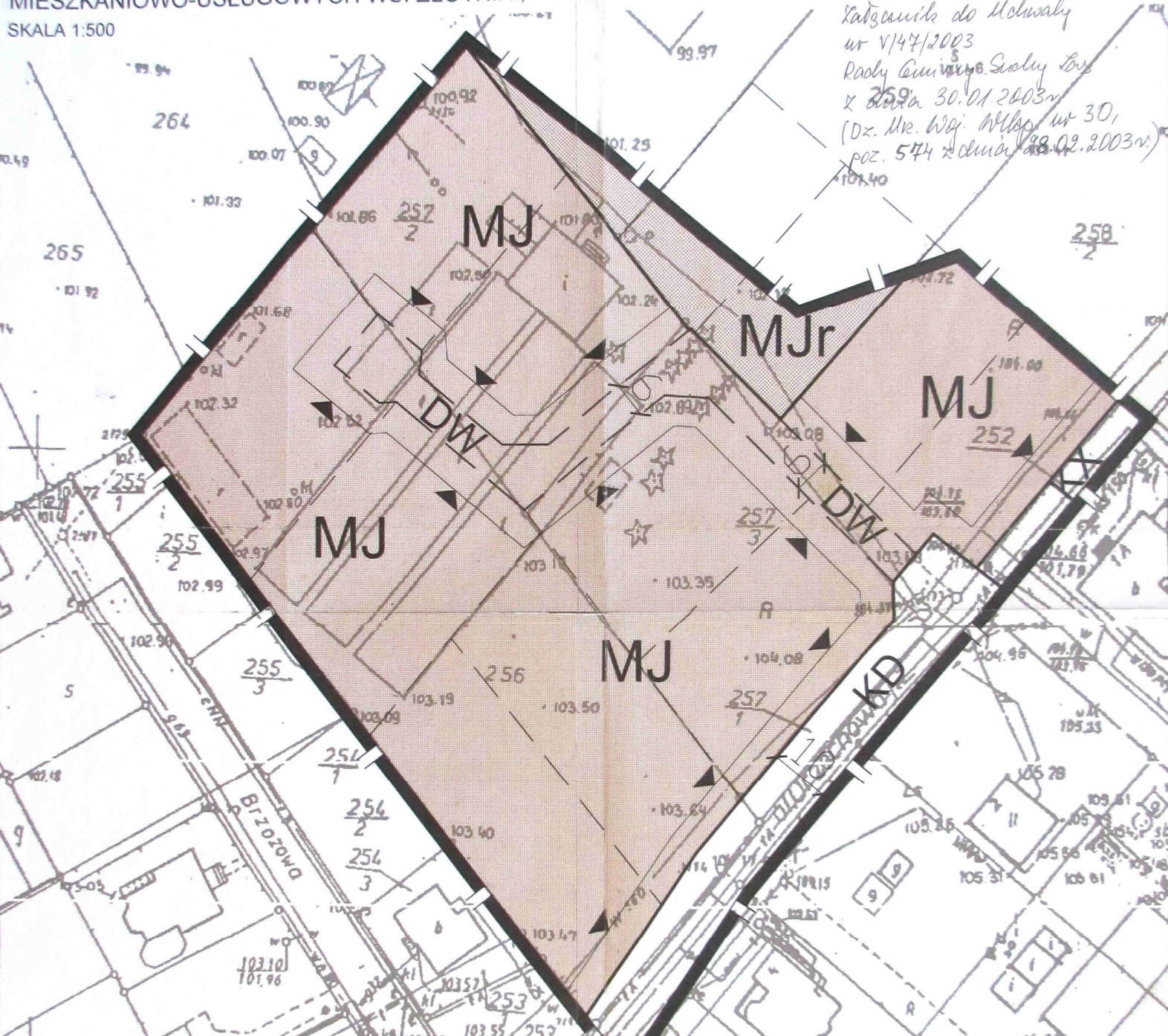


GMINA SUCHY LAS


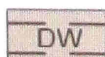

MIEJSCOWY PLAN ZAGOSPODAROWANIA PRZESTRZENNEGO W ZŁOTNIKACH, REJ. JELONEK, NA TERENIE DZIAŁEK O NR EWID. 256, 257 I CZĘŚCI DZIAŁEK O NR EWID. 252, 258/2, 259, 260, ZMIANA MIEJSCOWEGO PLANU SZCZEGÓŁOWEGO ZAGOSPODAROWANIA PRZESTRZENNEGO TERENÓW MIESZKANIOWO-USŁUGOWYCH WSI ZŁOTNIKI, REJ. JELONEK.

SKALA 1:500

*Zatwierdził do Uchwały
nr V/47/2003
Rady Gminy Suchy Las
z dnia 30.01.2003r.
(Dz. Urz. Woj. Lubl. nr 30,
poz. 574 z dnia 28.02.2003r.)*



LEGENDA

-  GRANICA ZATWIERDZENIA PLANU
-  LINIA ROZGRANICZAJĄCA TERENY O RÓŻNYM SPOSOBIE ZAGOSPODAROWANIA I RÓŻNYCH FUNKCJACH
-  LINIA ROZGRANICZAJĄCA TERENY O RÓŻNYM SPOSOBIE ZAGOSPODAROWANIA I RÓŻNYCH FUNKCJACH - POSTULOWANA
-  LINIA PODZIAŁU WEWNĘTRZNEGO - POSTULOWANA
-  NIEPRZEKRACZALNA LINIA ZABUDOWY
-  MJ ZABUDOWA MIESZKANIOWA JEDNORODZINNA
-  MJr ZABUDOWA MIESZKANIOWA JEDNORODZINNA - REZERWA TERENU
-  DW DROGA WEWNĘTRZNA
-  KD DROGA DOJAZDOWA
-  KX CIĄG PIESZY

AUTORZY OPRACOWANIA

MGR ELEONORA RYBCZYŃSKA UPR. URB. 1484/96	
MGR INŻ. ARCH. JUDYTA HESS	<i>Judyta Hess</i>