

KERG : 803 - 41 / 99
 Województwo: wielkopolskie
 Powiat : poznański
 Gmina : Suchy Las
 Obręb : GOŁĘCZEWO
 Arkusz : Sekcja: N3W1-S1,61
 Działka :
 Ks. wiecz. : 61 862
 Powierzchnia : 2,0200 ha
 Właściciel : LEWANDOWSKI Roman
 LEWANDOWSKA Ilona
 Stan aktualny na dzień 20.12.1999.

Wszelkie trwałe obiekty budowlane podlegają wyczerpaniu przez jednostki wykonawstwa geodezyjnego (Ustawa z dnia 17.05.1989 r. Prawo Geodezyjne i Kartograficzne Art.27 ust.2 pkt.2 Dz.U.Nr20)

Nie wyklucza się istnienia w terenie innych nie wykazanych na niniejszej mapie urządzeń podziemnych, które nie były zgłoszone do inwentaryzacji lub o których brak jest informacji w instytucjach branżowych.

STAROSTA POZNAŃSKI
 Powiatowy Ośrodek Dokumentacji
 Geodezyjnej i Kartograficznej
 w Poznaniu
 Wpisano do ewidencji w ośrodku w 1969 r.
 nr 51 / 7 - 5 - 11 / 69
 (Podstawa Art.12 i 40 wyk.2 ustawy z dnia 17 maja 1989 r. Prawo geodezyjne i kartograficzne Dz.U.Nr.30 poz.163 i Nr 43 poz. 241)
 za zgodność z oryginałem
 Poznań 03.07.2000.
 Emp podpis

GOŁĘCZEWO GMINA SUCHY LAS






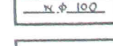
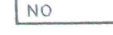
MIEJSCOWY PLAN ZAGOSPODAROWANIA PRZESTRZENNEGO DLA DZIAŁKI O NUMERZE EWIDENCYJNYM 361 SKALA 1:1000

ZMIANA MIEJSCOWEGO PLANU OGÓLNEGO
 ZAGOSPODAROWANIA PRZESTRZENNEGO GMINY SUCHY LAS

W/W PLAN WYKONANO W OPARCIU O UCHWAŁĘ NR XVII/151/99 RADY GMINY SUCHY LAS Z DNIA 07.10.1999 R.

W/W PLAN ZOSTAŁ ZATWIERDZONY UCHWAŁĄ NR XXXX/344/2000 RADY GMINY SUCHY LAS Z DNIA 21.12.2000 R. I OGŁOSZONA W DZIENNIKU URZĘDOWYM WOJEWÓDZTWA WIELKOPOLSKIEGO NR POZ..... Z ROKU 2000 R.

ZALĄCZNIK NR 1 DO W/W UCHWAŁY

-  GRANICA OPRACOWANIA I ZATWIERDZENIA PLANU
-  LINIE ROZGRANICZAJĄCE TERENY O RÓŻNYM UŻYTKOWANIU
-  TAG
-  NIEPRZEKACZALNA LINIA ZABUDOWY
-  PROJEKTOWANA ZIELEŃ WYSOKA
-  PROJEKTOWANY WODOCIĄG
-  POSTULOWANY TEREN OCZYSZCZALNI ŚCIEKÓW

PRZEWODNICZĄCY
 Rady Gminy Suchy Las
 J. Głowacki
 Joanna Głowacka

OPRACOWAŁ: mgr inż. arch. Józef Baranowski
 Poznań 2000 r.

mgr inż. arch. JÓZEF BARANOWSKI
 architekt-urbanista
 ul. Na Sztafach 5
 61-663 Poznań, tel. 203-444
 nr uprawnień arch. 76355