

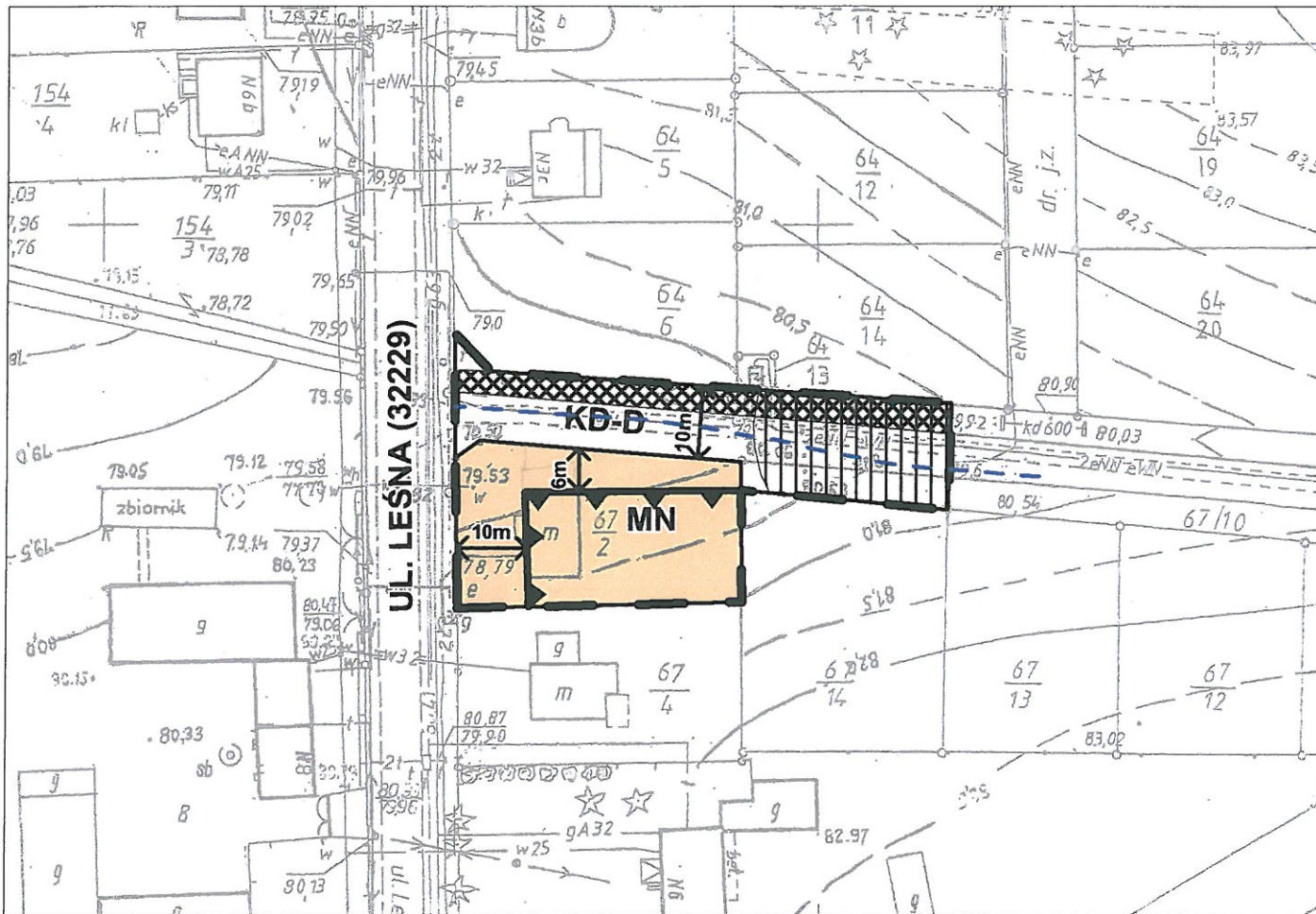
**Zmiana miejscowego planu zagospodarowania przestrzennego
w miejscowości Zielątkowo, rejon ulic Szkolnej, Leśnej i Dworcowej
na terenie działki o nr ewid. 67/2 oraz części działek o nr ewid.:
64/5, 65, 66, i 67/10.**

PRZEWODNICZĄCY
Rady Gminy Suchy Las









Głowa
mgr Grażyna Głowacka

Załącznik nr 1 do uchwały Rady Gminy Suchy Las
Nr LIV.1466/2006 z dnia 22.06.2006r.
ogłoszonej w Dzienniku Urzędowym Województwa Wielkopolskiego
Nr 176 z dnia 20.11.2006r. poz. 4066


SKALA 1:1000



OZNACZENIA:

-  granica obszaru objętego planem
-  tereny zabudowy mieszkaniowej jednorodzinnej
-  tereny drogi publicznej klasy dojazdowej
-  linia rozgraniczająca tereny o różnym przeznaczeniu
-  obowiązująca linia zabudowy
-  stanowisko archeologiczne
-  odcinek przebudowy rowu SK-3-2, ujęcie w rurociąg
-  projektowana oś jezdni

**Wyrys ze Studium uwarunkowań i kierunków
zagospodarowania przestrzennego
gm. Suchy Las**



**Obszar objęty planem leży w terenach przewidzianych
w w/w studium pod rozwój przestrzenny jednostek
osadniczych z uwzględnieniem ograniczeń**

PROEKO-PLAN Projektowanie Urbanistyczne
mgr Alicja Czaban, 61-615 Poznań, ul. E. Knolla-Kownackiego 8

PROJEKTANT PROWADZĄCY:
MGR ALICJA CZABAN CZŁONEK ZOUI NR 22

PROJEKTANT:
MGR INŻ. ARCH. FILIP KOCZOROWSKI